

















# Lageplan: Neubau einer 110-kV-Freileitungsverbindung zwischen Maria Trost und Metternich



## Legende

-  Landesgrenze
-  Reg.- Bez. Grenze
-  Kreisgrenze
-  Gemeindegrenze
-  Umspannanlage (Bestand)
-  Umspannanlage (Planung)
-  Hochspannungsfreileitung (Bestand)
-  Hochspannungsfreileitung (Bestand) wird demontiert
-  Hochspannungsfreileitung (Planung)
-  Hochspannungsfreileitung (Planung) in bestehender Leitungsachse
-  Trag-/ Abspannmast (Bestand)
-  Trag-/ Abspannmast (Bestand) wird demontiert
-  Trag-/ Abspannmast (Planung)
-  Trag-/ Abspannmast (Planung) an bestehendem Standort
-  Hochspannungskabel (Planung)
-  Provisorium