

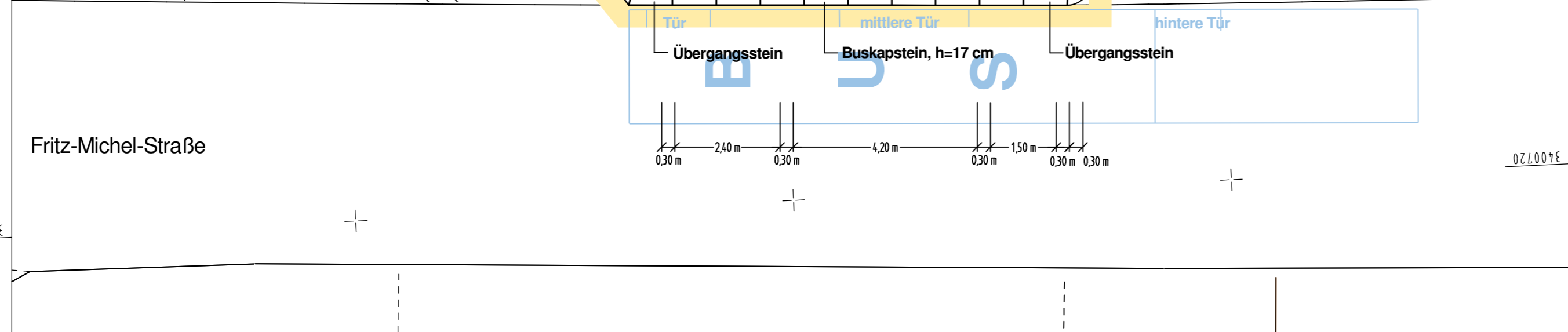
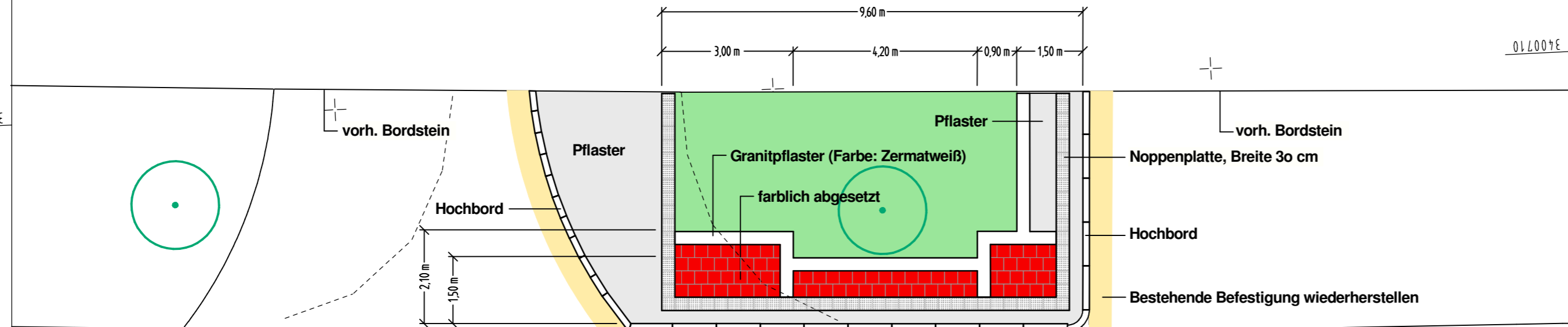
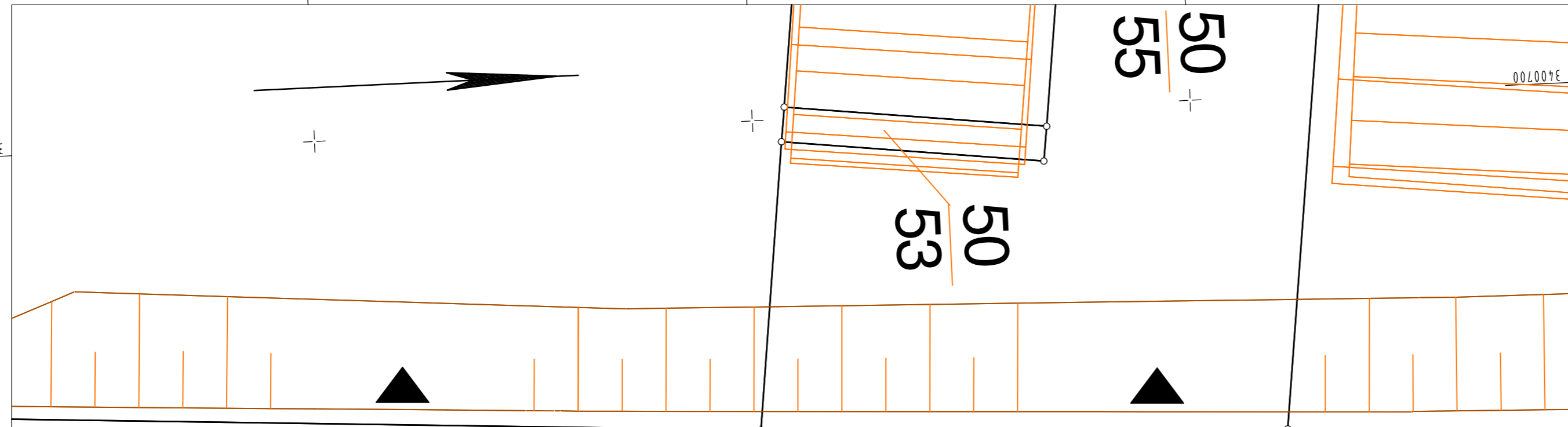
Y 3400696.557  
X 5583613.248

5583620

5583630

5583640

Y 3400698.230  
X 5583648.735



Y 3400722.246  
X 5583612.037

5583620

5583630


5583640

Y 3400723.919  
X 5583647.524

Nr.	Art der Änderung	Datum	gez.

# Stadt Koblenz

## Tiefbauamt



Fachamt

Projekt  
**Bushaltestelle Fritz-Michel-Straße**

Titel  
**Lageplan**

Maßstab  
**1:100**

Koblenz,  
Plan-Nr.:  
**27/06.31/02.01/12.11**

Bearbeiter  
**Herr Breitbach**

Amt	35	36	61	62	65	66	67	80	85				
gesehen													
abgestimmt													
<b>Ausschuss</b>	<b>am</b>	<b>Ergebnis</b>						<b>am</b>	<b>Ergebnis</b>				
ALB FB4													
.....													
.....													
FBA IV													
HuFA													
Stadtrat													