

**PLANZEICHENERKLÄRUNG** (Planzeichenverordnung 1990 - PlanzV 90 -)

**ART DER BAULICHEN NUTZUNG**

(§ 9 Abs. 1 Nr. 1 BauGB)

Mischgebiete (§ 6 BauNVO)

Art und Zweckbestimmung s. textl. Festsetzungen

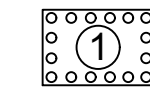


**PLANUNGEN, NUTZUNGSREGELUNGEN, FLÄCHEN ODER MAßNAHMEN ZUM SCHUTZ, ZUR PFLEGE UND ZUR ENTWICKLUNG VON BODEN, NATUR UND LANDSCHAFT**

(§ 9 Abs. 1 Nr. 25 BauGB)


Umgrenzung von Flächen zum Anpflanzen von Bäumen, Sträuchern und sonstigen Bepflanzungen (§ 9 Abs. 1 Nr. 25a BauGB)

Art und Zweckbestimmung der entspr. Ziffer s. textl. Festsetzungen



**SONSTIGE PLANZEICHEN**

Grenze des räumlichen Geltungsbereiches des Bebauungsplanes (§ 9 Abs. 7 BauGB)



Abgrenzung unterschiedlicher Nutzung, z.B. von Baugebieten oder Abgrenzung des Maßes der Nutzung innerhalb eines Baugebietes (z.B. § 1 Abs. 4, § 16 Abs. 5 BauNVO)



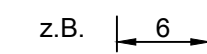
Aufgehobene Baulinie



Aufgehobene Baugrenze



Maßangabe (m)



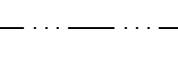
**ERLÄUTERUNGEN VON PLANZEICHEN**

Eine planungsrechtliche Linie (hier: Grenze des Geltungsbereiches) fällt mit einer anderen (hier: Baulinie) zusammen. Die Begleitlinie (nicht lagerichtig) ist mit einem Pfeil gekennzeichnet.

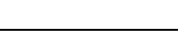


**VERMESSUNGSTECHNISCHE UND TOPOGRAPHISCHE SIGNATUREN (AUSZUG)**

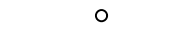
Flurgrenze



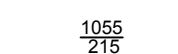
Flurstücksgrenze



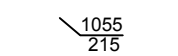
abgemerkter Grenzpunkt



Flurstücksnummer




Flurstücksnummer mit Zuordnungspfeil



Auszug Bestandsdarstellung:

vorhandene bauliche Anlagen



Böschung

Aufschüttung / Abgrabung



Baumbestand



Aktuelle Geländehöhe (m ü. NN)

z.B. 66,75

**MASS DER BAULICHEN NUTZUNG**

(§ 9 Abs. 1 Nr. 1 BauGB; §§ 16 ff BauNVO)

Zahl der Vollgeschosse als Höchstmaß (§ 20 BauNVO)

max. Höhe baulicher Anlagen (§ 18 BauNVO) / Gebäudehöhe (m ü. NN)

s. textl. Festsetzungen

III

H 79,0

**BAUWEISE, BAULINIEN, BAUGRENZEN**

(§ 9 Abs. 1 Nr. 2 BauGB; § 23 BauNVO; § 9 Abs. 4 BauGB i.V. mit § 88 Abs. 1 Nr. 1 LBauO)

Baugrenze



Flachdach

FD

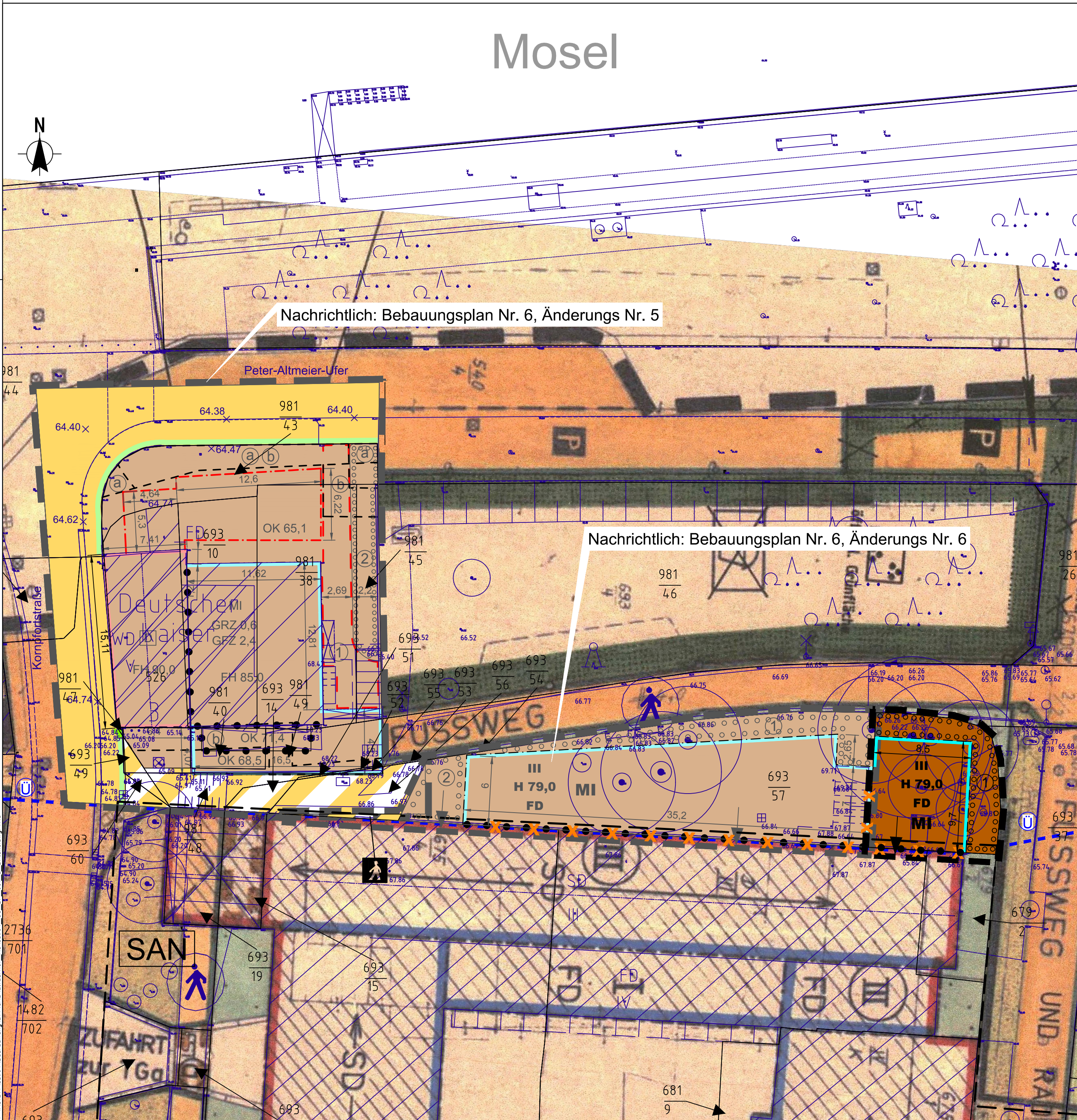
**NACHRICHTLICHE ÜBERNAHMEN**

(§ 9 Abs. 6 BauGB)

Förmlich festgesetztes Sanierungsgebiet: Sanierung Koblenz Altstadt, Sanierungsabschnitt "B" (i. d. F. der Bekanntmachung vom 20.12.1973)



Umgrenzung von Flächen für die Wasserwirtschaft, den Hochwasserschutz und die Regelung des Wasserabflusses  
Zweckbestimmung: Überschwemmungsgebiet



**Änderung des Bebauungsplanes Nr. 6: "Durchbruch Danne", Änderung Nr. 7**

**Aufstellungsbeschluss**  
Der Stadtrat hat am \_\_\_\_\_ den Aufstellungsbeschluss gefasst.  
Koblenz, den \_\_\_\_\_  
Stadtwahlamt Koblenz  
Oberbürgermeister

**Planunterlage**  
Die Planunterlage entspricht den Anforderungen des §1 Abs. 2 der Planzeichenverordnung vom 18.12.1990 (BGBl. 1991 I S. 58) in der derzeit geltenden Fassung.  
Stand der liegenschaftsrechtlichen Angaben: 09 / 2012  
Stand der planungswichtigen Topographie: 09 / 2012  
Koblenz, den \_\_\_\_\_  
Amt für Stadtvermessung und Bodenmanagement  
Amtsleiter

**Planverfasser**  
Der Entwurf des Bebauungsplanes inkl. Begründung wurde vom Büro Kocks Consult GmbH im Auftrag der Stadt Koblenz ausgearbeitet.  
Koblenz, den 23.11.2015  
Dipl. Ing. Mansfeld  
Amt für Stadtentwicklung und Bauordnung  
Amtsleiter

**Einleitung des Satzungsverfahrens**  
Der Fachbereichsausschuss IV hat am \_\_\_\_\_ den Entwurf des Planes und dessen Offenlage beschlossen.  
Koblenz, den \_\_\_\_\_  
Stadtwahlamt Koblenz  
In Vertretung  
Beigeordneter

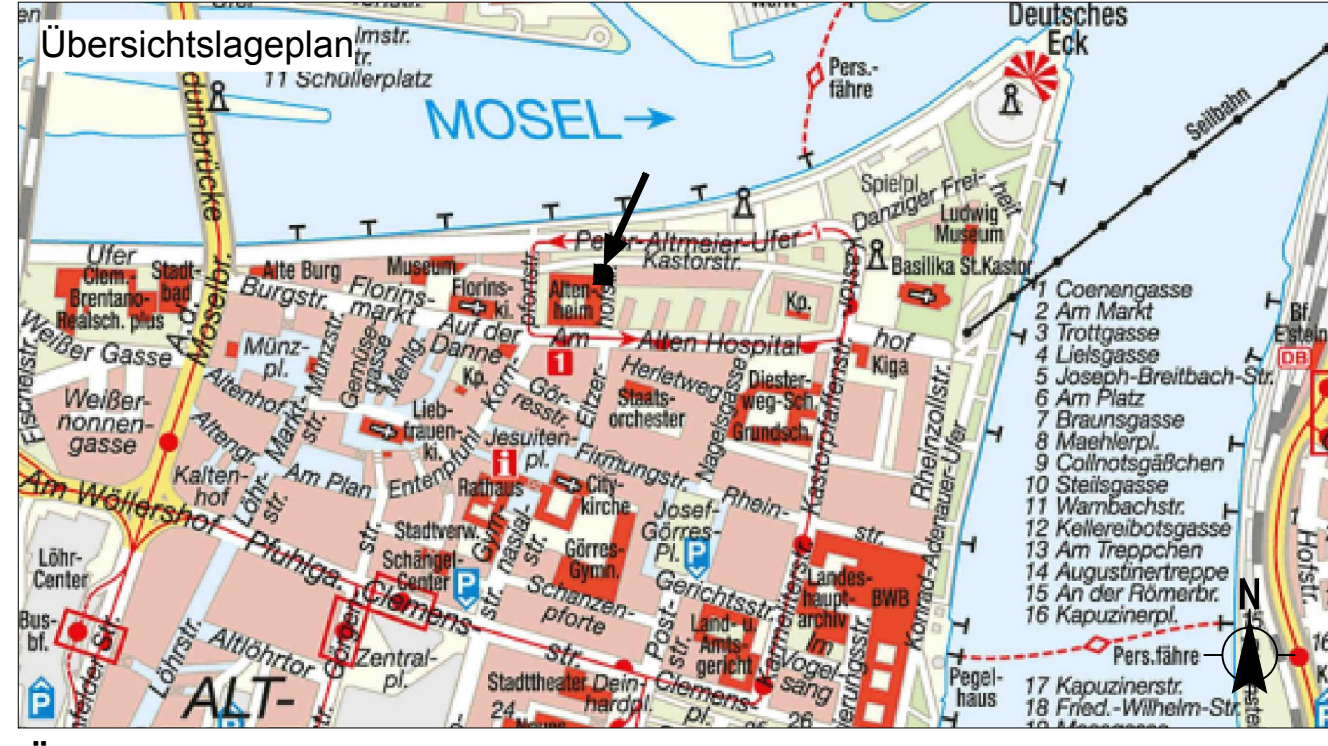

**Öffentliche Auslegung**  
Der Entwurf des Planes hat gemäß § 3 Abs. 2 des Baugesetzbuches - BauGB - vom 23.09.2004 (BGBl. I S. 2414) in der derzeit geltenden Fassung in der Zeit vom \_\_\_\_\_ bis \_\_\_\_\_ ausgelegen. Stellungnahmen sind (nicht) eingegangen.  
Koblenz, den \_\_\_\_\_  
Stadtwahlamt Koblenz  
In Vertretung  
Beigeordneter

**Satzungsbeschluss**  
Der Bebauungsplan wurde [nach Prüfung der eingegangenen Stellungnahmen] gemäß § 10 Abs. 1 BauGB durch den Stadtrat am \_\_\_\_\_ als Satzung beschlossen. [Soweit Stellungnahmen berücksichtigt wurden, sind die daraus entstandenen Änderungen in diesen neuen Plan eingearbeitet.]  
Koblenz, den \_\_\_\_\_  
Stadtwahlamt Koblenz  
Oberbürgermeister

**Inkrafttreten**  
Der Satzungsbeschluss wird gemäß § 10 Abs. 3 BauGB nach der Ausfertigung ortsüblich bekannt gemacht. Der Bebauungsplan tritt mit der ortsüblichen Bekanntmachung in Kraft.  
Ausgefertigt:  
Koblenz, den \_\_\_\_\_  
Stadtwahlamt Koblenz  
Oberbürgermeister

**Bekanntmachung**  
Die ortsübliche Bekanntmachung ist am \_\_\_\_\_ erfolgt.  
Damit ist der Bebauungsplan in Kraft getreten.  
Koblenz, den \_\_\_\_\_  
Stadtwahlamt Koblenz  
Im Auftrage  
Amtmann/Verwaltungsangestellte

**Hinweis**  
Die in den textlichen Festsetzungen angegebenen DIN-Vorschriften und Regelwerke können im Bauberatungszentrum der Stadt Koblenz, Bahnhofstraße 47, 56068 Koblenz eingesehen werden.



**Änderung des Bebauungsplanes Nr. 6: "Durchbruch Danne", Änderung Nr. 7**  
**Gemarkung: Koblenz**  
**Flur: 8**  
**Maßstab 1:250**  
**Stadtverwaltung Koblenz**  
Satzungsfassung

<b>KOCKS CONSULT GMBH</b>	<b>KOCKS INGENIEURE</b>	Datum: März 2016
Kocks Consult GmbH • Steingartenstr. 32-38 • 56068 Koblenz • Tel.: +49 261 1302-0 • Fax: +49 261 1302-400 • eMail: info@kocks-ing.de		bearb.: Mansfeld
		gez.: Poerschke
		gepr.: Mansfeld