

Auszug aus den Geobasisinformationen

Liegenschaftskarte



Rheinland-Pfalz

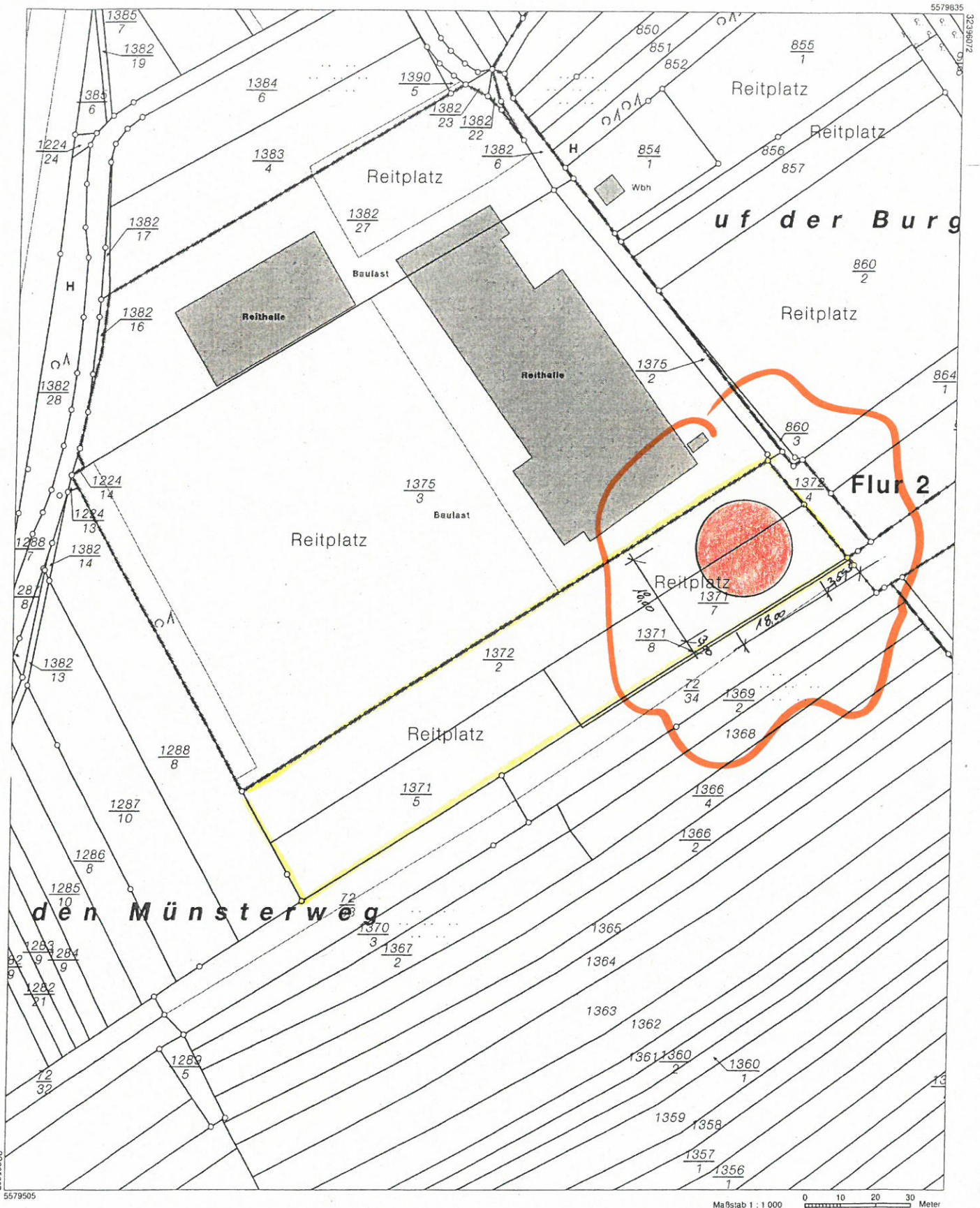
Vermessungs- und
Katasteramt
Osteifel-Hunsrück

Hergestellt am 13.07.2015

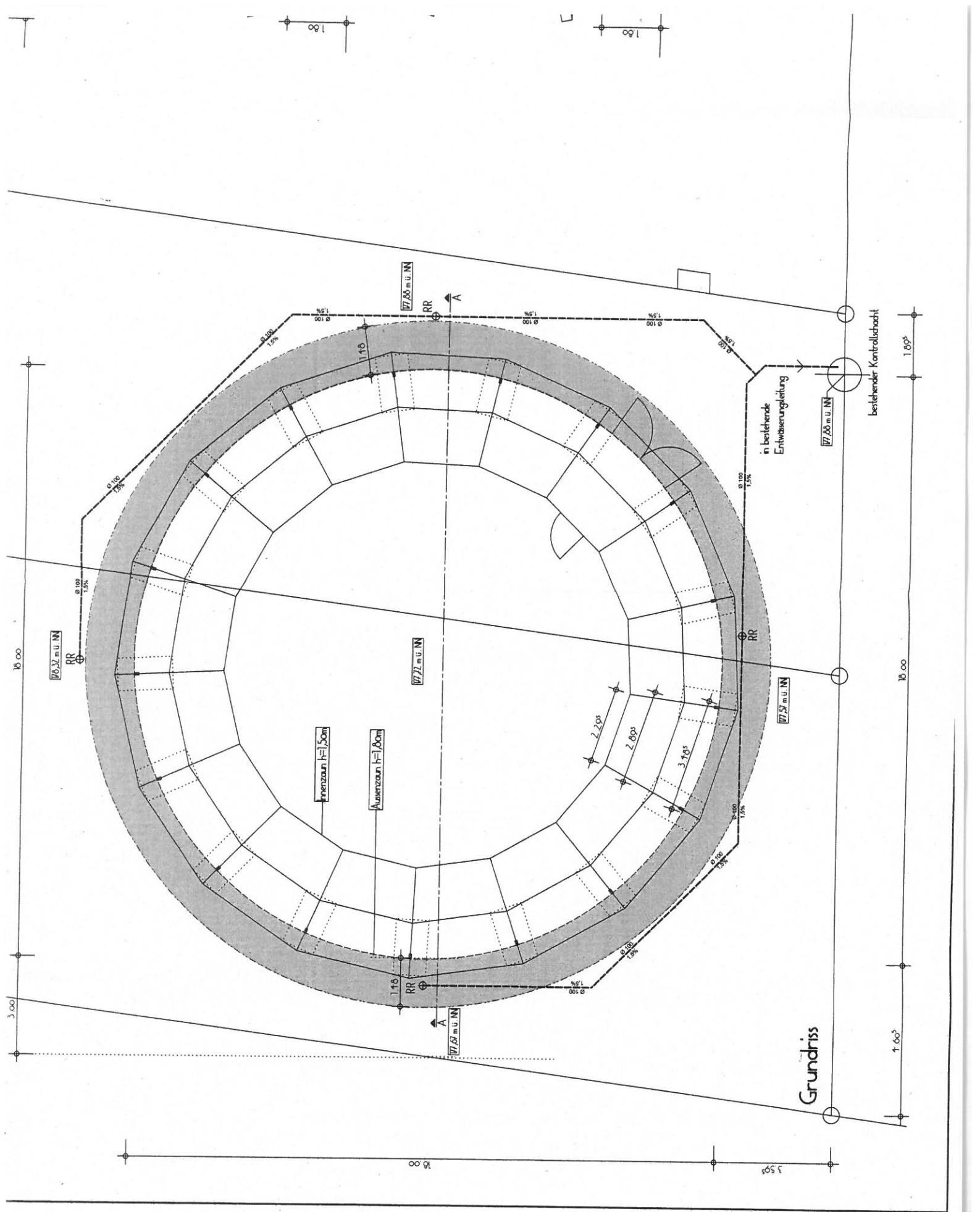
Flurstück: 1371/7
Flur: 4
Gemarkung: Rügenach

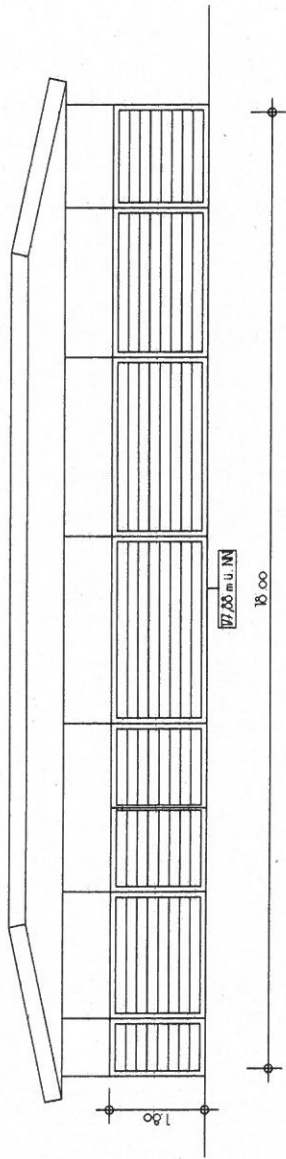
Gemeinde: Koblenz
Landkreis: Stadt Koblenz

Am Wasserturm 5a
56727 Mayen

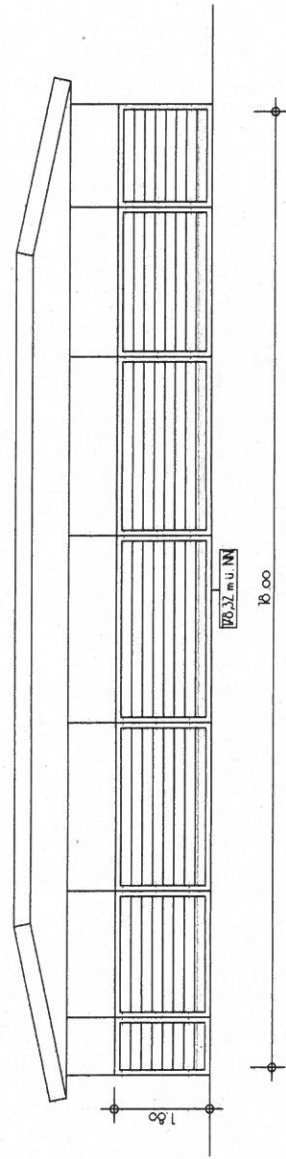


Vervielfältigungen für eigene Zwecke sind zugelassen. Eine unmittelbare oder mittelbare Vermarktung, Umwandlung oder Veröffentlichung der Geobasisinformationen bedarf der Zustimmung der zuständigen Vermessungs- und Katasterbehörde (§12 Landesgesetz über das amtliche Vermessungswesen).
Hergestellt durch das Vermessungs- und Katasteramt Osteifel-Hunsrück.

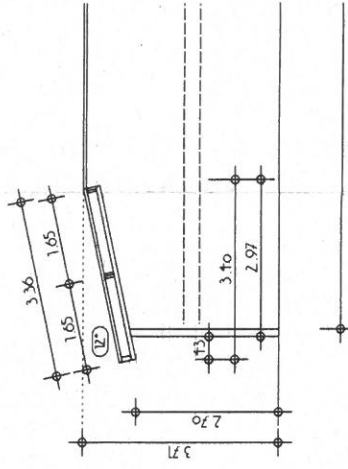




Ansicht 1. Nord-West



Ansicht 2. Süd-West



Schnitt A - A