

Auszug aus den Geobasisinformationen

Liegenschaftskarte

Bauaufsicht

Dat.: 02. Juni 2016



Rheinland-Pfalz

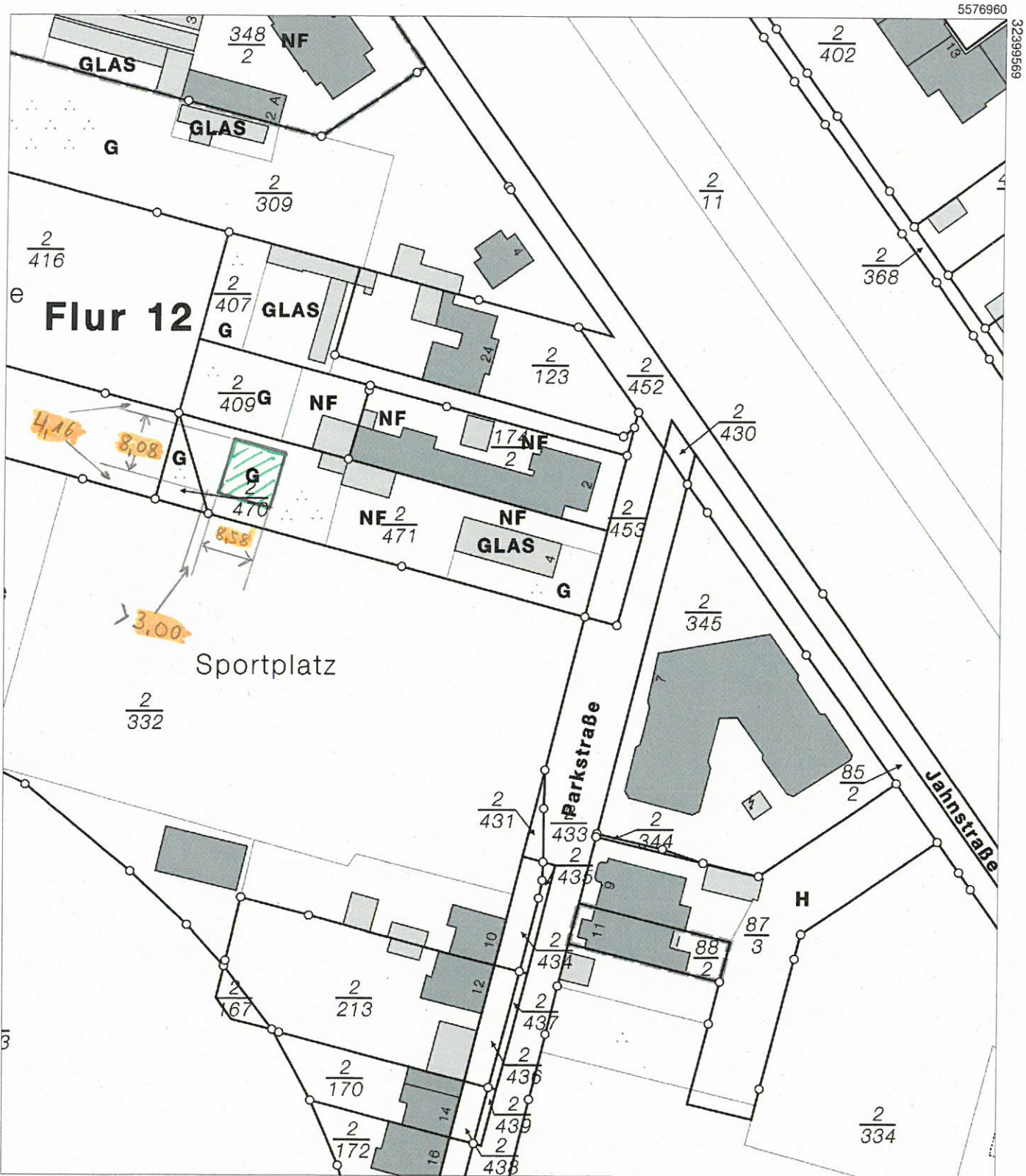
VERMESSUNGS- UND
KATASTERAMT
OSTEIFEL-HUNSRÜCK

Hergestellt am 30.05.2016

Flurstück: 2/471
Flur: 12
Gemarkung: Koblenz


Gemeinde: Koblenz
Landkreis: Stadt Koblenz

Am Wasserturm 5a
56727 Mayen



5576750

Maßstab 1 : 1 000

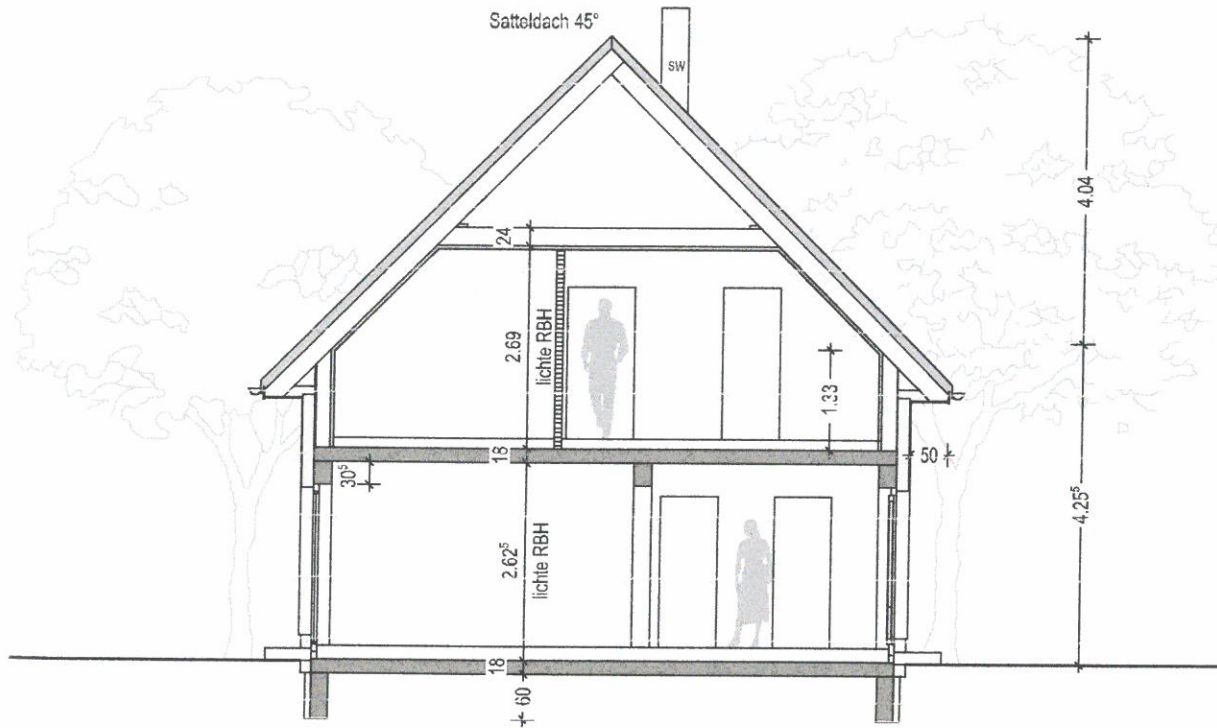


Vervielfältigungen für eigene Zwecke sind zugelassen. Eine unmittelbare oder mittelbare Vermarktung, Umwandlung oder Veröffentlichung der Geobasisinformationen bedarf der Zustimmung der zuständigen Vermessungs- und Katasterbehörde (§12 Landesgesetz über das amtliche Vermessungswesen).

Hergestellt durch das Landesamt für Vermessung und Geobasisinformation Rheinland-Pfalz.

● KLASSISCHES EFH "COUNTRY C2" ● KHSD1/P-K+S45+H ●

Schnitt [Stand 22.06.2015]



Ort, Datum

Auftraggeber (Bauherren)

Ort, Datum

Auftraggeber (Bauherren)

Stadtverwaltung Koblenz

-- nur für den internen Gebrauch --

K6303M4

NRA14A1141

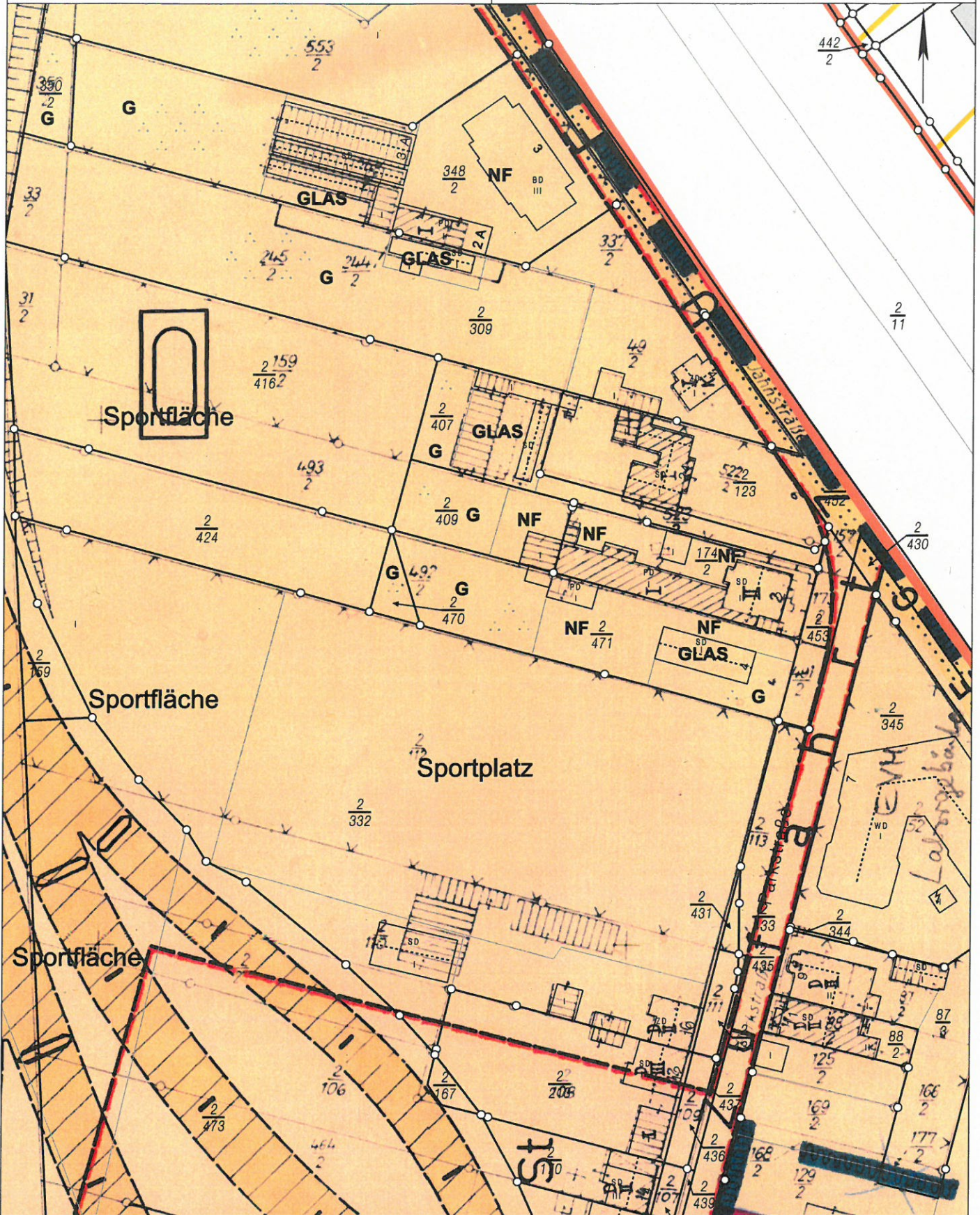
Gemarkung: Koblenz

Flur : 12

Flurstück : 2/332

ungefährer Maßstab: 1 : 1000

30.06.2016



Basiskarte: Liegenschaftskarte der Vermessungs- und Katasterverwaltung. - Die Geschossangaben entsprechen nicht der Definition Vollgeschoss nach Landesbauordnung. Vervielfältigungen für eigene, nicht gewerbliche Zwecke zugelassen. Vervielfältigungen für andere Zwecke, Veröffentlichungen oder deren Weitergabe an Dritte nur mit Genehmigung.