






# Stadt Koblenz Lärmaktionsplan




Karte 15

## Für ruhige Gebiete potentiell geeignete Flächennutzungen nach FNP

### Potentiell geeignete Flächen

-  Flächen mit Maßnahmen zum Schutz der Natur
-  Grünflächen
-  Flächen für die Landwirtschaft
-  Flächen für Wald
-  Wasserflächen

### Emittenten

-  Kartierungsnetz Straße
-  Kartierungsnetz Schiene
-  Konzentrationsfläche Windkraft

### Datengrundlage

Stadt Koblenz, FNP 2012

### Kartengrundlage

OpenStreetMap 2014; Lärmkontor Hamburg, Netzgeometrien Lärmkartierung 2013/2014

Stand Januar 2015



**LK Argus**  
Berlin • Hamburg • Kassel

Ludwig-Erhard-Straße 8 • D-34131 Kassel  
Tel. 0561.31 09 72 80 • Fax 0561.31 09 72 89  
kassel@LK-argus.de • www.LK-argus.de

