Stadtverwaltung Koblenz

-- nur für den internen Gebrauch --

k6303m2 NRA14A1142

Gemarkung: Arzheim
Flur : 6
Flurstück : 394
ungefährer Maßstab: 1 : 500

06.02.2017

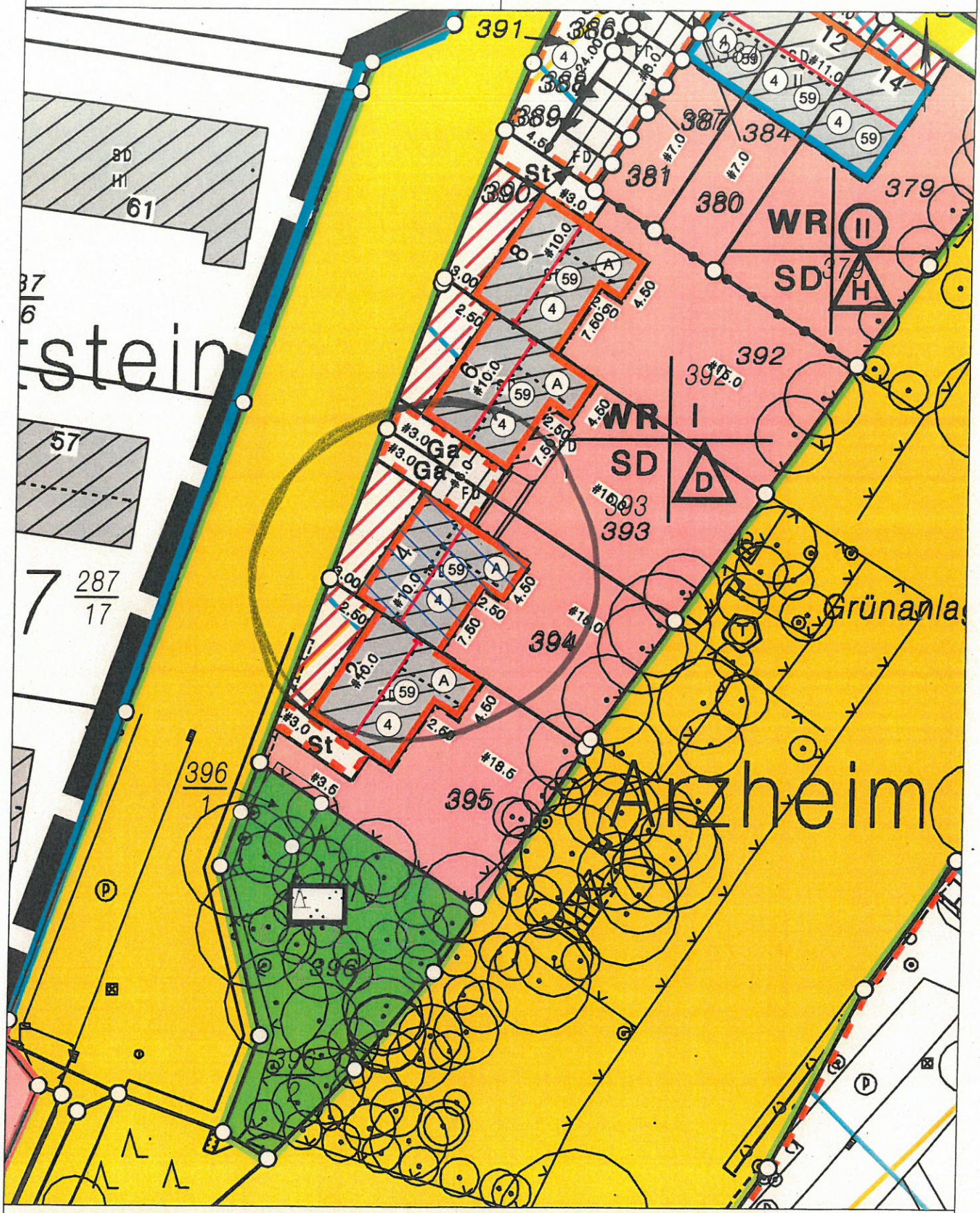

Basiskarte: Liegenschaftskarte der Vermessungs- und Katasterverwaltung. - Die Geschossangaben entsprechen nicht der Definition Vollgeschoss nach Landesbauordnung.
Vervielfältigungen für eigene, nicht gewerbliche Zwecke zugelassen. Vervielfältigungen für andere Zwecke, Veröffentlichungen oder deren Weitergabe an Dritte nur mit Genehmigung.

V. 1

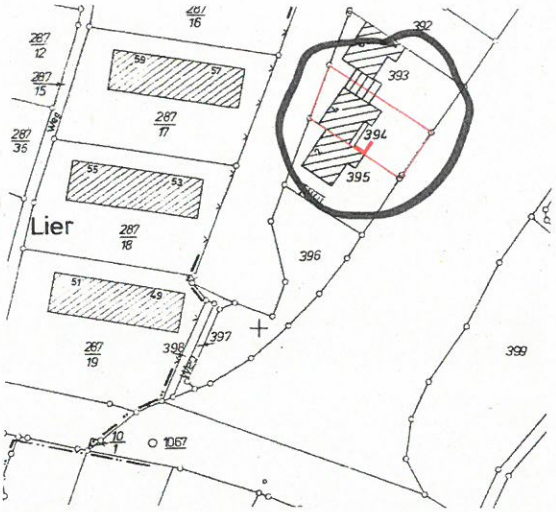

Lageplan

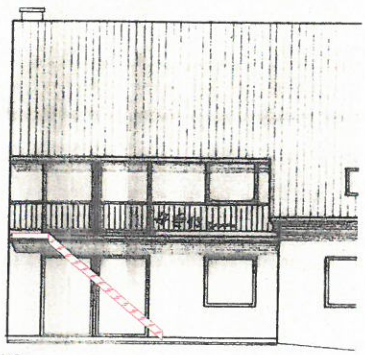

Ansicht Ost

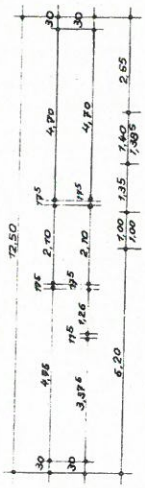

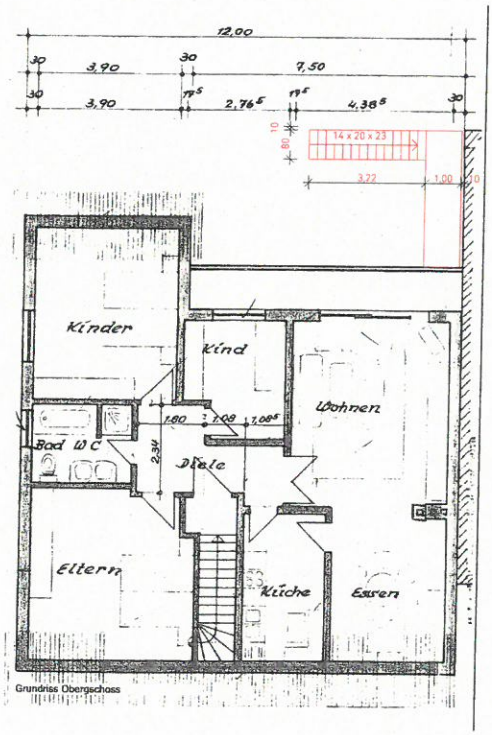

Grundriss Obergeschoss

Bauvoranfrage

Bauvorhaben

Neubau einer Freitreppe an ein Bestandsgebäude — Variante 2

Sophie-von-la-Roche-Str. 4
56077 Koblenz - Asterstein

Bauherren

Irene Wehlen-Schüßler — Datum, Unterschrift

Peter Schüßler — Datum, Unterschrift

Sophie-von-la-Roche-Str. 4
56077 Koblenz - Asterstein

Planinhalt

Ansicht Ost
Lageplan
Grundriss Obergeschoss

Maßstab: 1:1.000, 1:100

Datum: 16.01.2017

V. 2

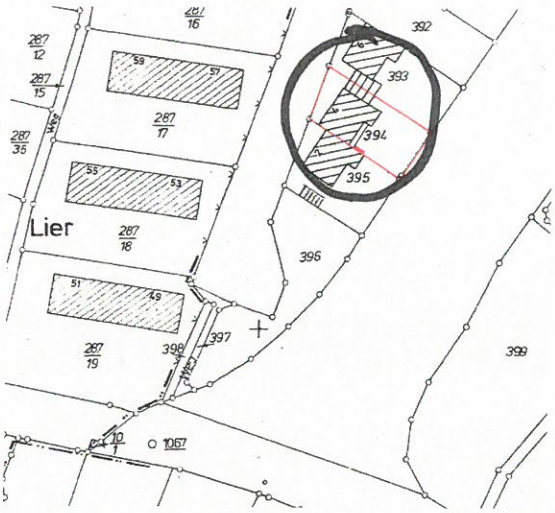

Lageplan

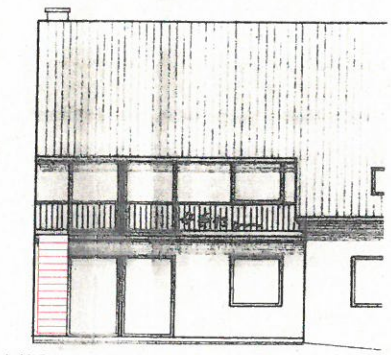

Ansicht Ost

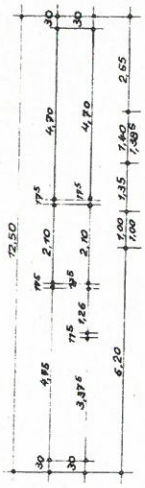

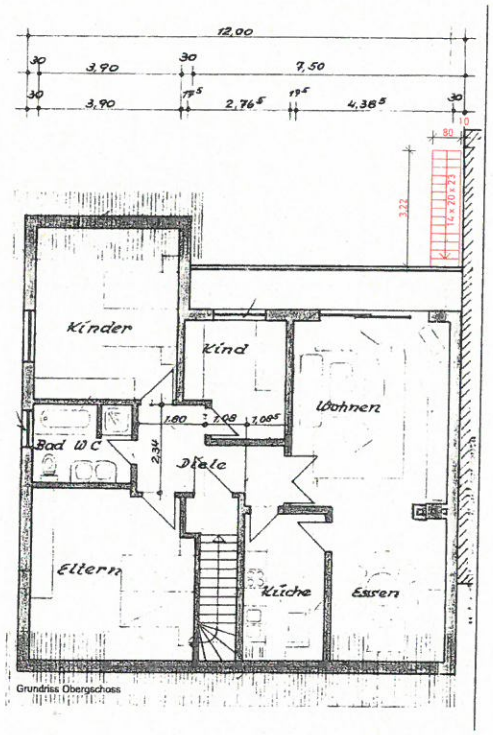

Grundriss Obergeschoss

Bauvoranfrage

Bauvorhaben

Neubau einer Freitreppe an ein Bestandsgebäude

Variante 1

Sophie-von-la-Roche-Str. 4
56077 Koblenz - Asterstein

Bauherren

Irene Wehlen-Schüßler

Datum, Unterschrift

Peter Schüßler

Datum, Unterschrift

Sophie-von-la-Roche-Str. 4
56077 Koblenz - Asterstein

Planinhalt

Ansicht Ost
Lageplan
Grundriss Obergeschoss

Maßstab: 1:1.000, 1:100

Datum: 16.01.2017