

# Auszug aus den Geobasisinformationen

Liegenschaftskarte



Rheinland-Pfalz

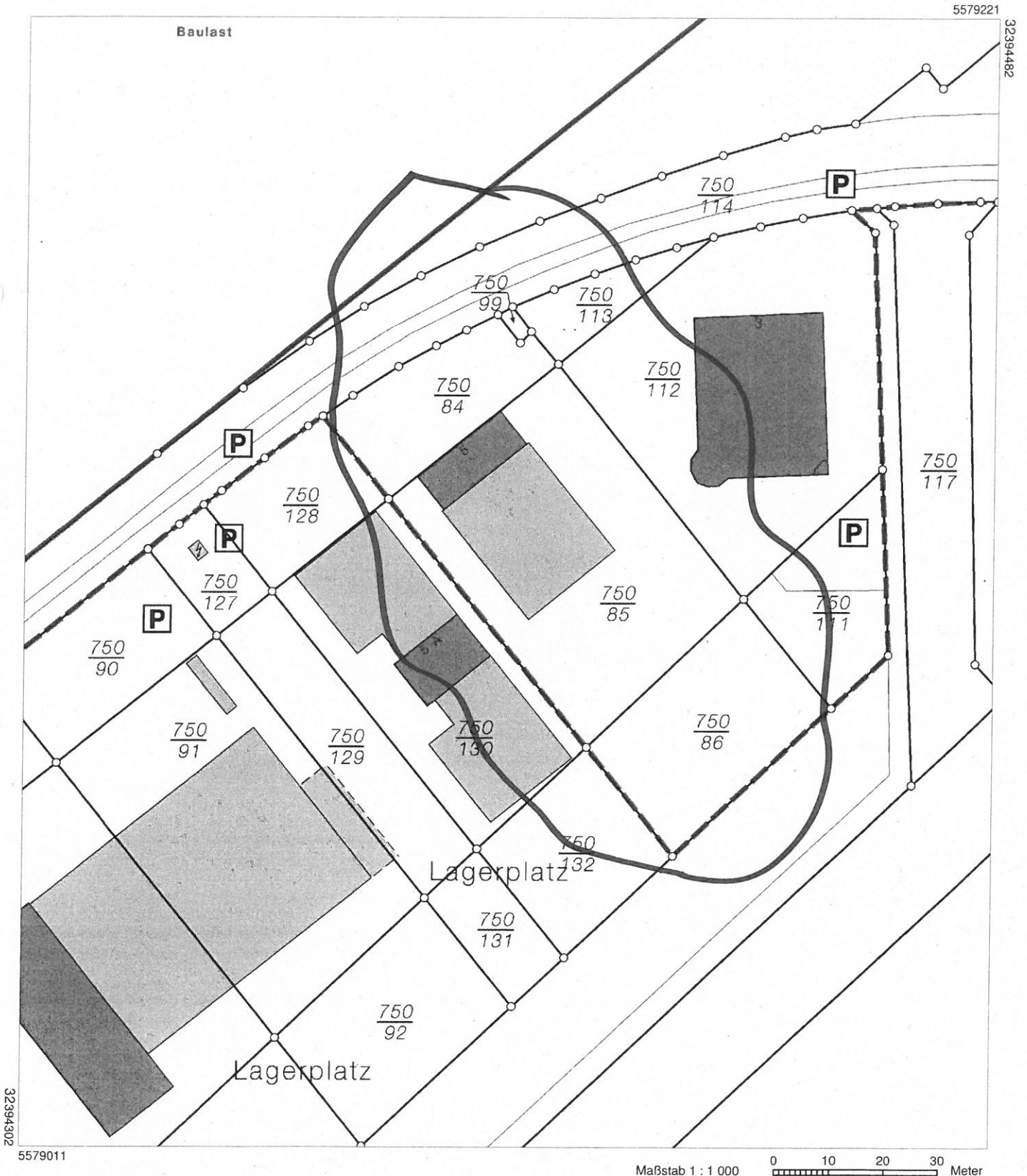
VERMESSUNGS- UND  
KATASTERAMT  
OSTEIFEL-HUNSRÜCK

Hergestellt am 06.12.2016

Flurstück: 750/85  
Flur: 5  
Gemarkung: Rügenach

Gemeinde: Koblenz  
Landkreis: Stadt Koblenz

Am Wasserturm 5a  
56727 Mayen



Maßstab 1 : 1 000 0 10 20 30 Meter

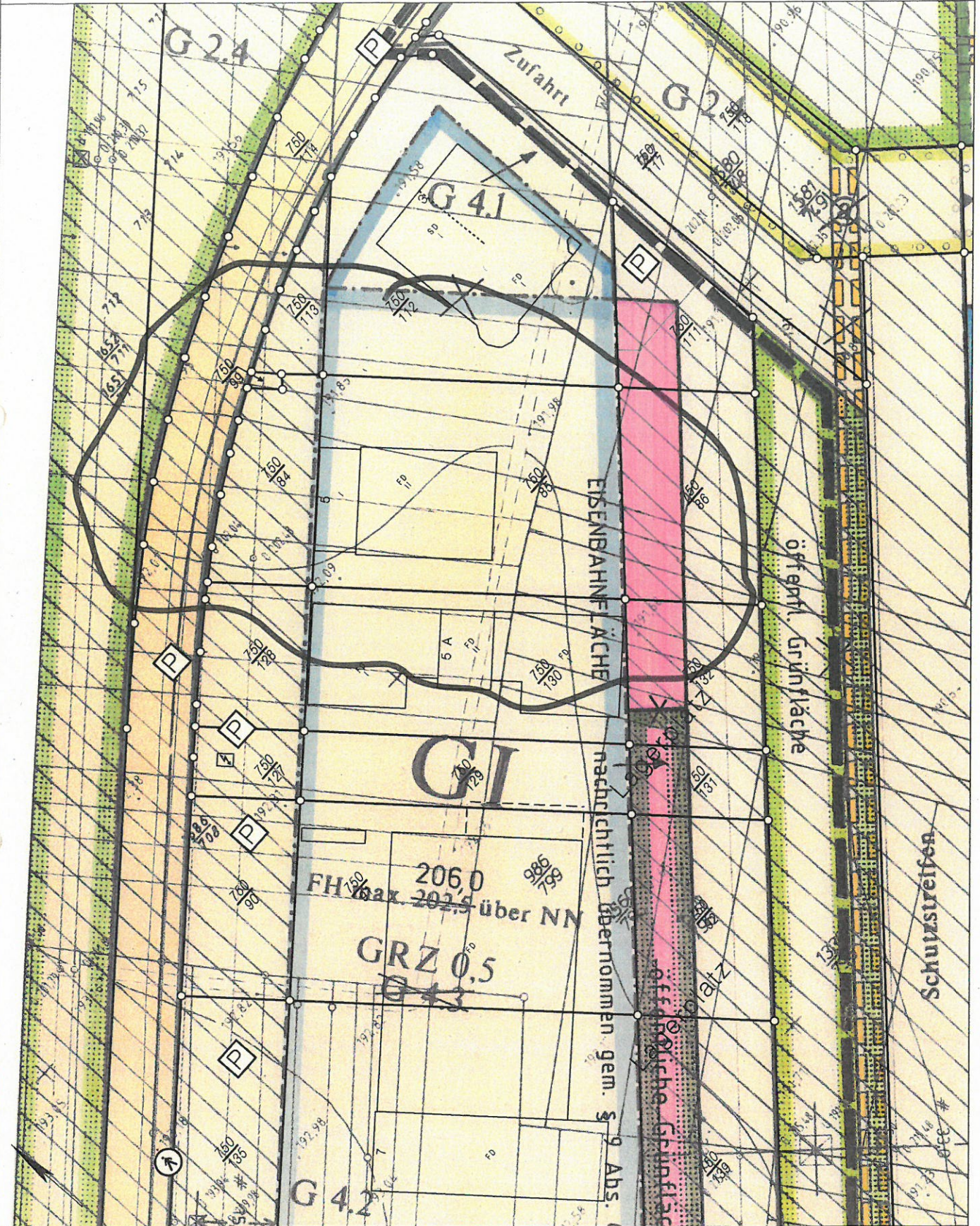
Vervielfältigungen für eigene Zwecke sind zugelassen. Eine unmittelbare oder mittelbare Vermarktung, Umwandlung oder Veröffentlichung der Geobasisinformationen bedarf der Zustimmung der zuständigen Vermessungs- und Katasterbehörde (§12 Landesgesetz über das amtliche Vermessungswesen).

Hergestellt durch das Landesamt für Vermessung und Geobasisinformation Rheinland-Pfalz.



KA Eisenbahn

Basiskarte: Liegenschaftskarte der Vermessungs- und Katasterverwaltung. - Die Geschossangaben entsprechen nicht der Definition Vollgeschoss nach Landesbauordnung. - Die Geschossangaben entsprechen nicht der Definition Vollgeschoss nach Landesbauordnung. - Die Geschossangaben entsprechen nicht der Definition Vollgeschoss nach Landesbauordnung.



Stadtverwaltung Koblenz -- nur für den internen Gebrauch --

Gemarkung: Rübensch  
 Flur : 5  
 Flurstück : 750/85  
 ungefähre Maßstab: 1 : 1000

17.08.2016



# Auszug aus den Geobasisinformationen

Liegenschaftskarte



Rheinland-Pfalz

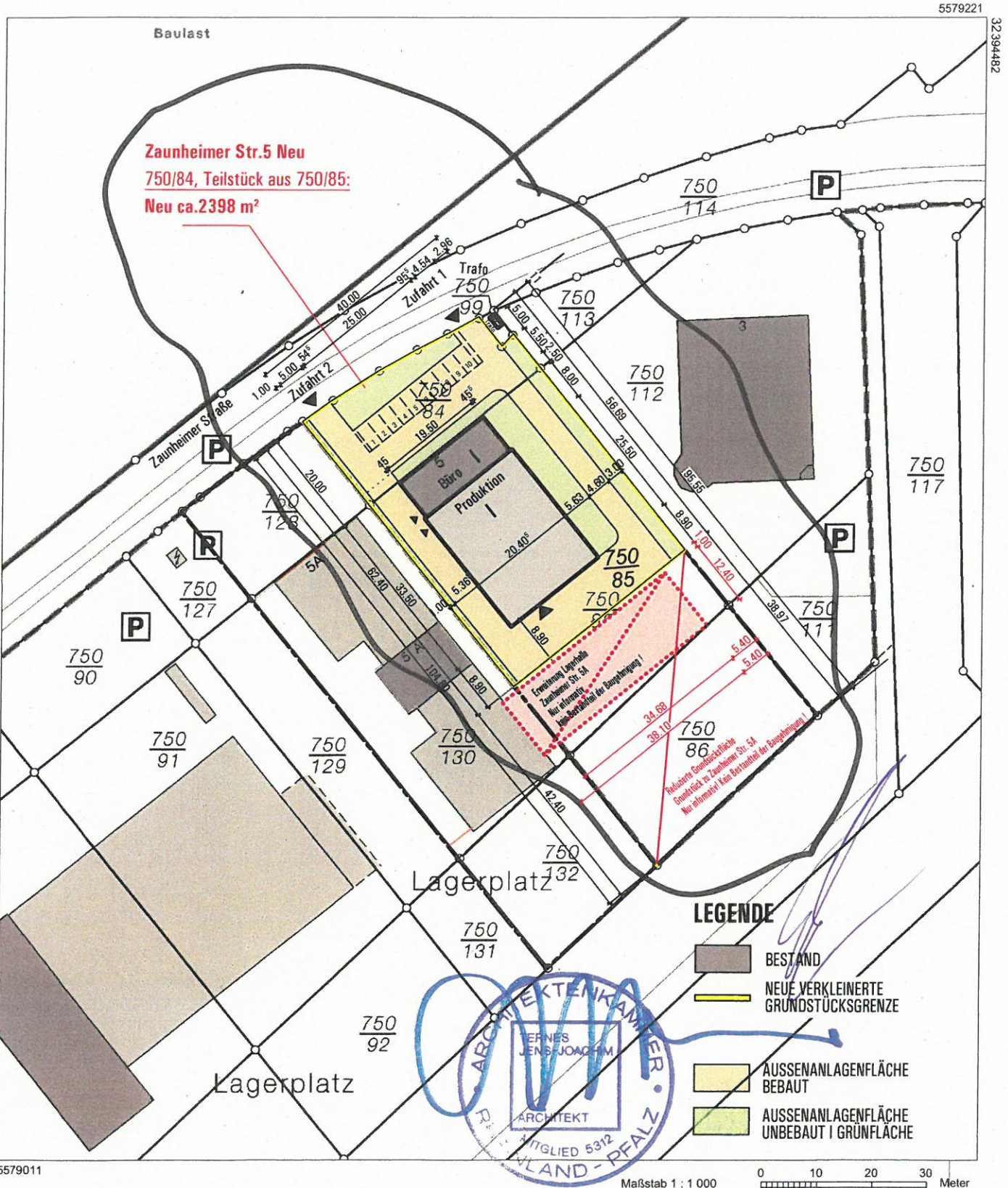
VERMESSUNGS- UND  
KATASTERAMT  
OSTEIFEL-HUNSRÜCK

Hergestellt am 06.12.2016

Flurstück: 750/85  
Flur: 5  
Gemarkung: Rügenach

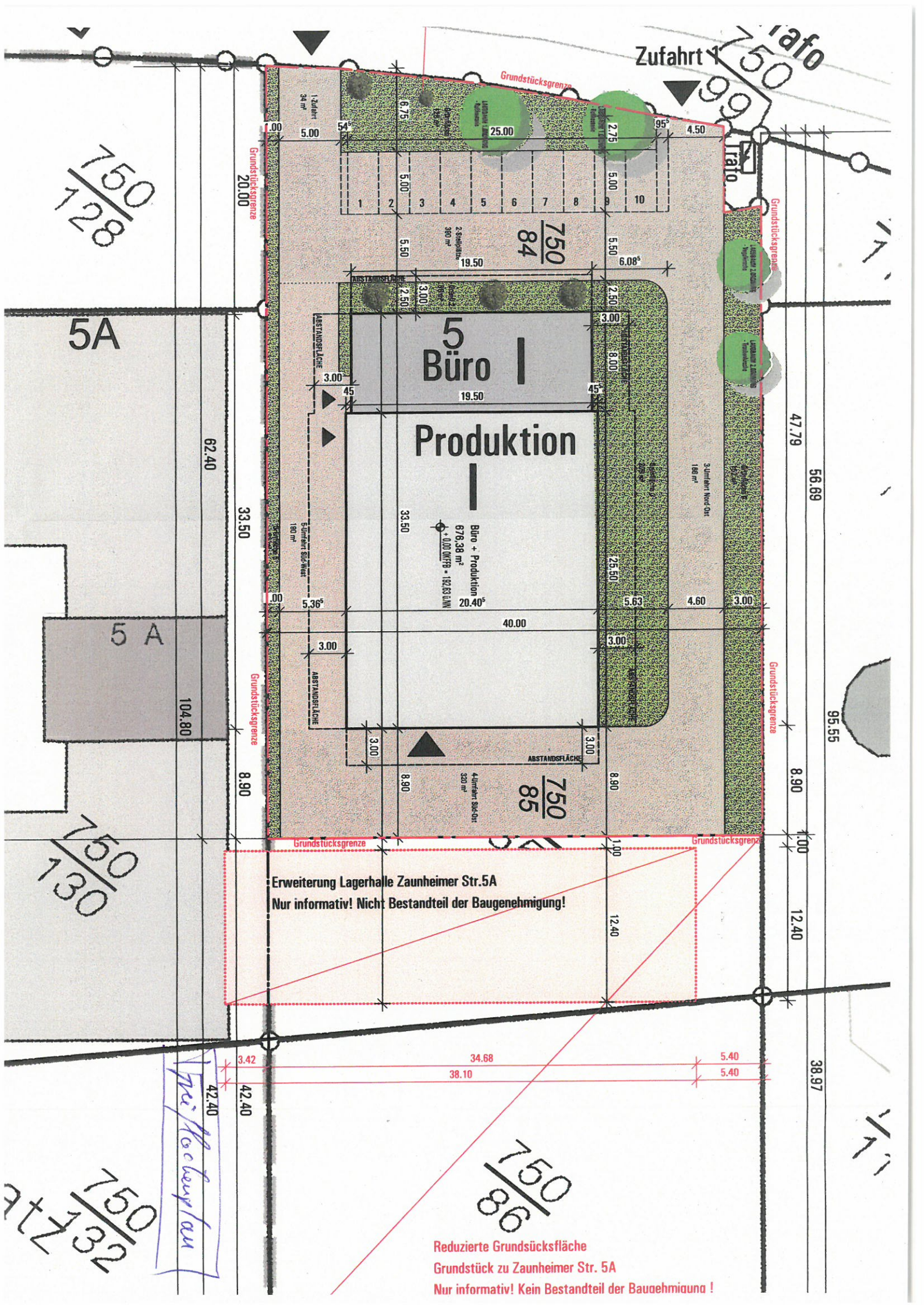
Gemeinde: Koblenz  
Landkreis: Stadt Koblenz

Am Wasserturm 5a  
56727 Mayen



Vervielfältigungen für eigene Zwecke sind zugelassen. Eine unmittelbare oder mittelbare Vermarktung, Umwandlung oder Veröffentlichung der Geobasisinformationen bedarf der Zustimmung der zuständigen Vermessungs- und Katasterbehörde (§12 Landesgesetz über das amtliche Vermessungswesen).





Zufahrt 1 750  
999

750 / 128

5A

5 A

750 / 130

42.40  
42.40  
750  
at 132  
Zur Hochschanke

750 / 86

Erweiterung Lagerhalle Zaunheimer Str. 5A  
Nur informativ! Nicht Bestandteil der Baugenehmigung!

Reduzierte Grundstücksfläche  
Grundstück zu Zaunheimer Str. 5A  
Nur informativ! Kein Bestandteil der Baugenehmigung!