

Energienetze Mittelrhein GmbH & Co. KG

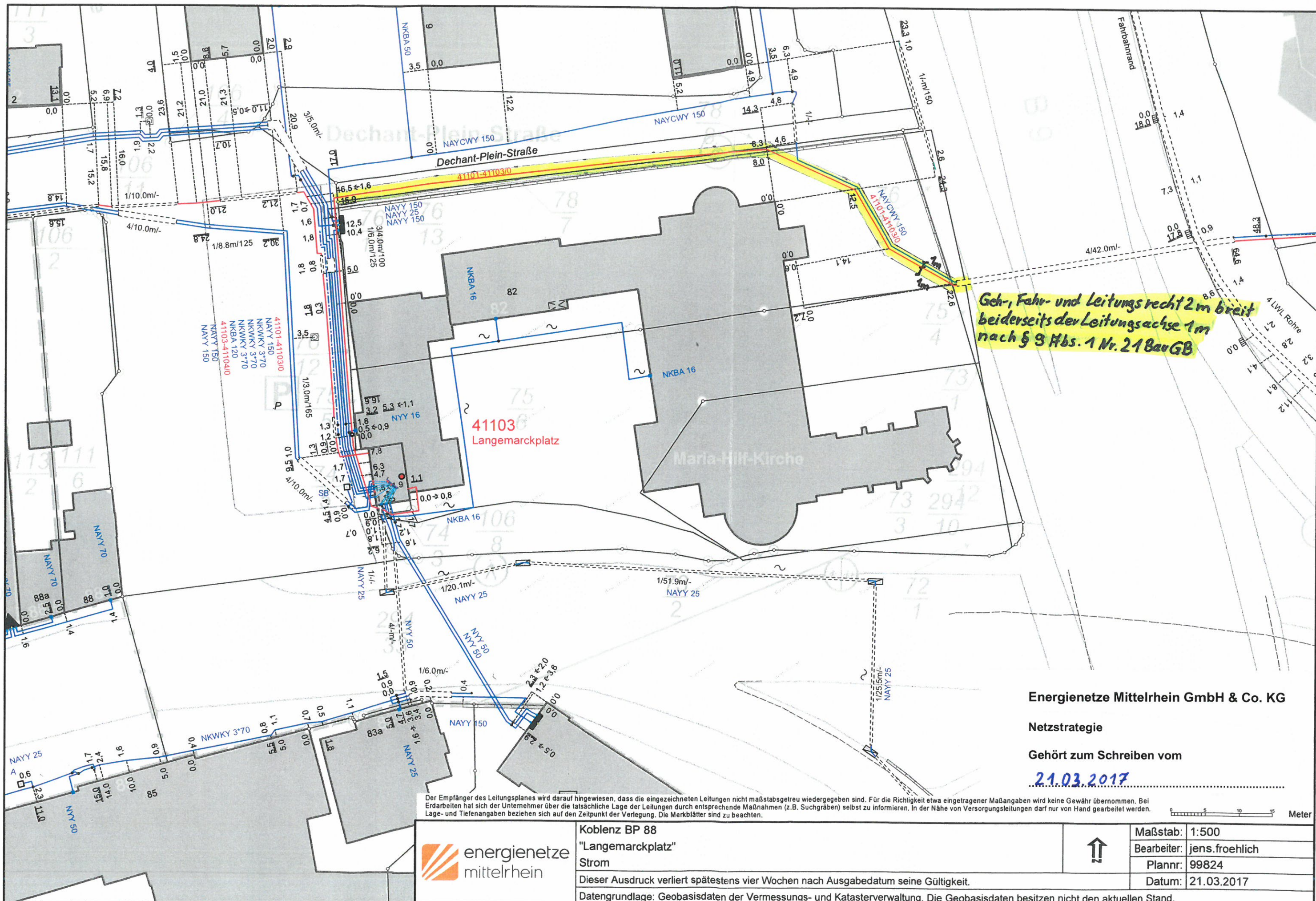
Netzstrategie

Gehört zum Schreiben vom

21.03.2017

-Straße
 Bebauungsplan Nr. 88 „Langemarckplatz“, Änderung Nr. 3
 Anlagen zu den Stellungnahmen aus der öffentlichen Auslegung gemäß § 3 Abs. 2 BauGB vom 17.02.2017 bis 20.03.2017 sowie der Behördenbeteiligung gemäß § 4 Abs. 2 BauGB
 Anlage zur Stellungnahme III B) Lfd. Nr. 3

Plan: Versorgungsläche



Geh-, Fahr- und Leitungsrecht 2m breit
 beiderseits der Leitungsachse 1m
 nach § 9 Abs. 1 Nr. 21 BauGB

Energienetze Mittelrhein GmbH & Co. KG

Netzstrategie

Gehört zum Schreiben vom

21.03.2017

Der Empfänger des Leitungsplanes wird darauf hingewiesen, dass die eingezeichneten Leitungen nicht maßstabgetreu wiedergegeben sind. Für die Richtigkeit etwa eingetragener Maßangaben wird keine Gewähr übernommen. Bei Erdarbeiten hat sich der Unternehmer über die tatsächliche Lage der Leitungen durch entsprechende Maßnahmen (z.B. Suchgräben) selbst zu informieren. In der Nähe von Versorgungsleitungen darf nur von Hand gearbeitet werden. Lage- und Tiefenangaben beziehen sich auf den Zeitpunkt der Verlegung. Die Merkblätter sind zu beachten.

0 5 10 15 Meter



Koblenz BP 88
 "Langemarckplatz"
 Strom

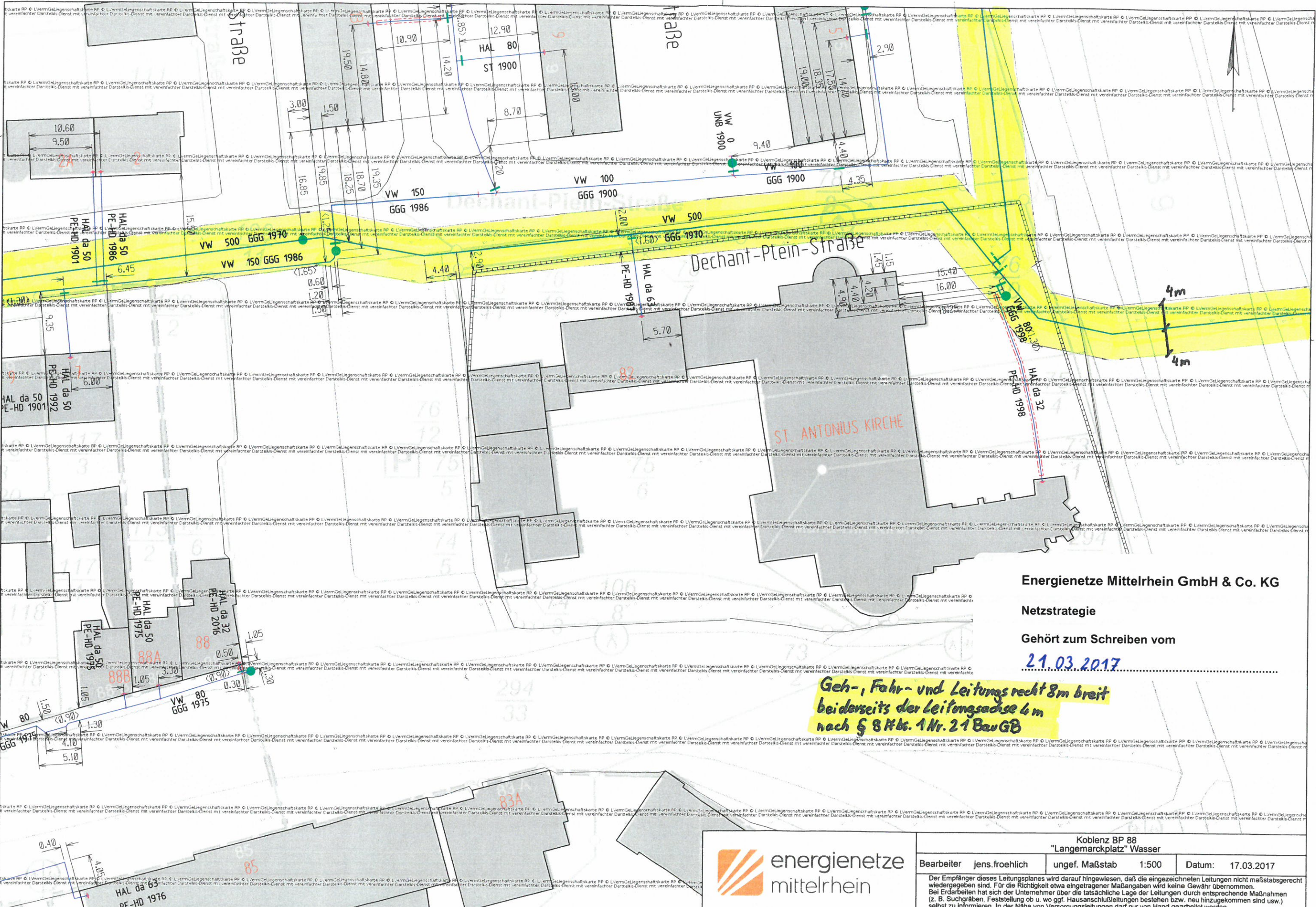
Dieser Ausdruck verliert spätestens vier Wochen nach Ausgabedatum seine Gültigkeit.

Datengrundlage: Geobasisdaten der Vermessungs- und Katasterverwaltung. Die Geobasisdaten besitzen nicht den aktuellen Stand.



Maßstab:	1:500
Bearbeiter:	jens.froehlich
Plannr.:	99824
Datum:	21.03.2017

Datengrundlage: Geobasisinformation der Vermessungs- und Katasterverwaltung. Die Geobasisdaten besitzen nicht den aktuellen Stand. ## Dieser Ausdruck verliert spätestens 4 Wochen nach Ausgabedatum seine Gültigkeit. ##



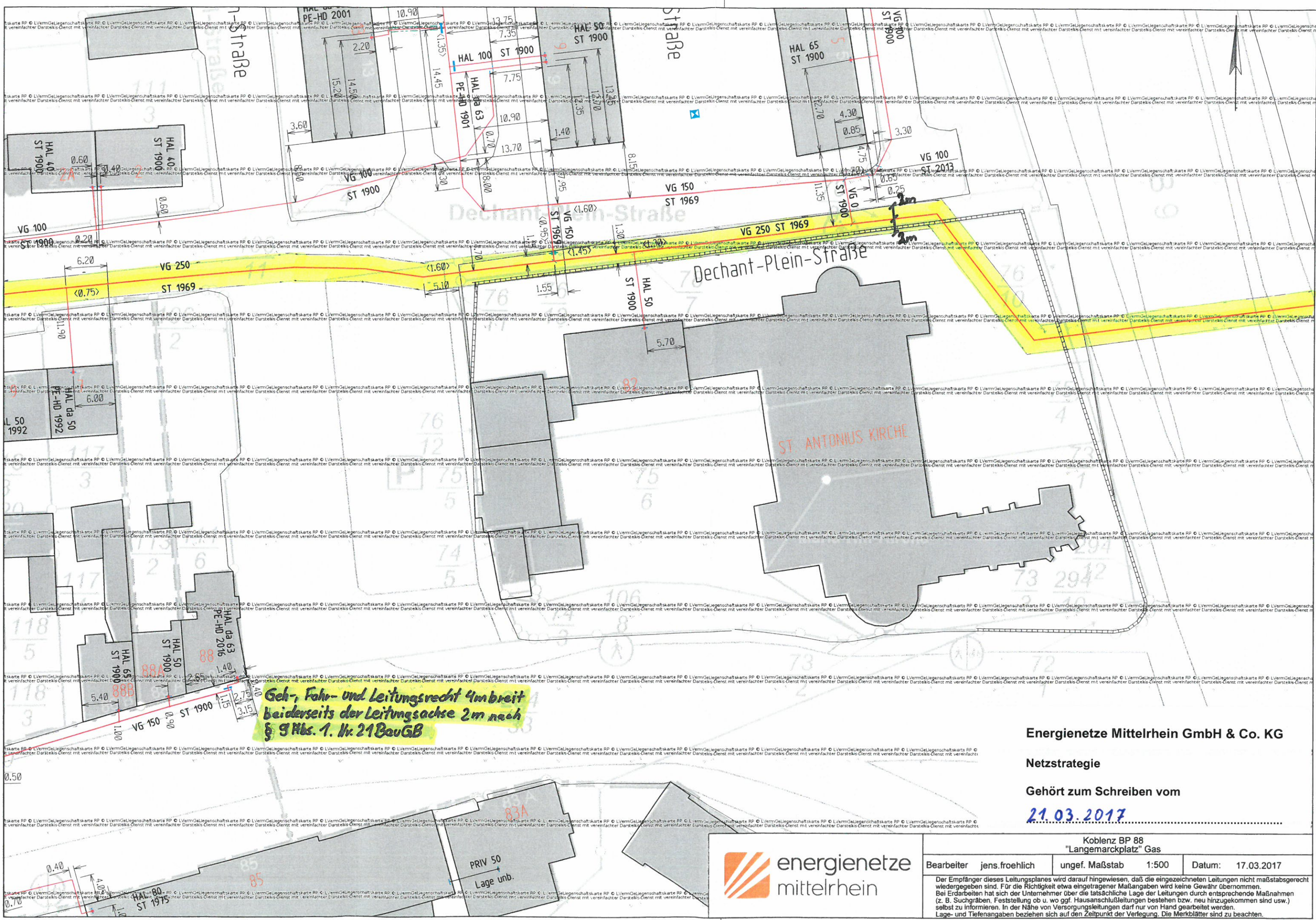
Energienetze Mittelrhein GmbH & Co. KG
Netzstrategie
 Gehört zum Schreiben vom
21.03.2017

**Geh-, Fahr- und Leitungsrecht 8m breit
 beiderseits der Leitungssachse 4m
 nach § 8 Abs. 1 Nr. 21 BauGB**



Koblenz BP 88 "Langemarckplatz" Wasser			
Bearbeiter	jens.froehlich	ungef. Maßstab	1:500
Datum:	17.03.2017		
Der Empfänger dieses Leitungsplanes wird darauf hingewiesen, daß die eingezeichneten Leitungen nicht maßstabsgerecht wiedergegeben sind. Für die Richtigkeit etwa eingetragener Maßangaben wird keine Gewähr übernommen. Bei Erdarbeiten hat sich der Unternehmer über die tatsächliche Lage der Leitungen durch entsprechende Maßnahmen (z. B. Suchgräben, Feststellung ob u. wo ggf. Hausanschlüsse) selbst zu informieren. In der Nähe von Versorgungsleitungen darf nur vom Hand gebohrt werden. Lage- und Tiefenangaben beziehen sich auf den Zeitpunkt der Verlegung. Die Merkblätter sind zu beachten.			

Datengrundlage: Geobasisinformation der Vermessungs- und Katasterverwaltung. Die Geobasisdaten besitzen nicht den aktuellen Stand. ## Dieser Ausdruck verliert spätestens 4 Wochen nach Ausgabedatum seine Gültigkeit. ##



Energienetze Mittelrhein GmbH & Co. KG
Netzstrategie
 Gehört zum Schreiben vom
21.03.2017



Koblenz BP 88 "Langemarckplatz" Gas		
Bearbeiter	jens.froehlich	Datum: 17.03.2017
ungef. Maßstab	1:500	
Der Empfänger dieses Leitungsplanes wird darauf hingewiesen, daß die eingezeichneten Leitungen nicht maßstabgerecht wiedergegeben sind. Für die Richtigkeit etwa eingetragener Maßangaben wird keine Gewähr übernommen. Bei Erdarbeiten hat sich der Unternehmer über die tatsächliche Lage der Leitungen durch entsprechende Maßnahmen (z. B. Suchgräben, Feststellung ob u. wo ggf. Hausanschlüsse/Leitungen bestehen bzw. neu hinzugekommen sind usw.) selbst zu informieren. In der Nähe von Versorgungsleitungen darf nur von Hand gearbeitet werden. Lage- und Tiefenangaben beziehen sich auf den Zeitpunkt der Verlegung. Die Merkblätter sind zu beachten.		