

Auszug aus den Geobasisinformationen

Liegenschaftskarte



Rheinland-Pfalz

VERMESSUNGS- UND
KATASTERAMT
OSTEIFEL-HUNSRÜCK

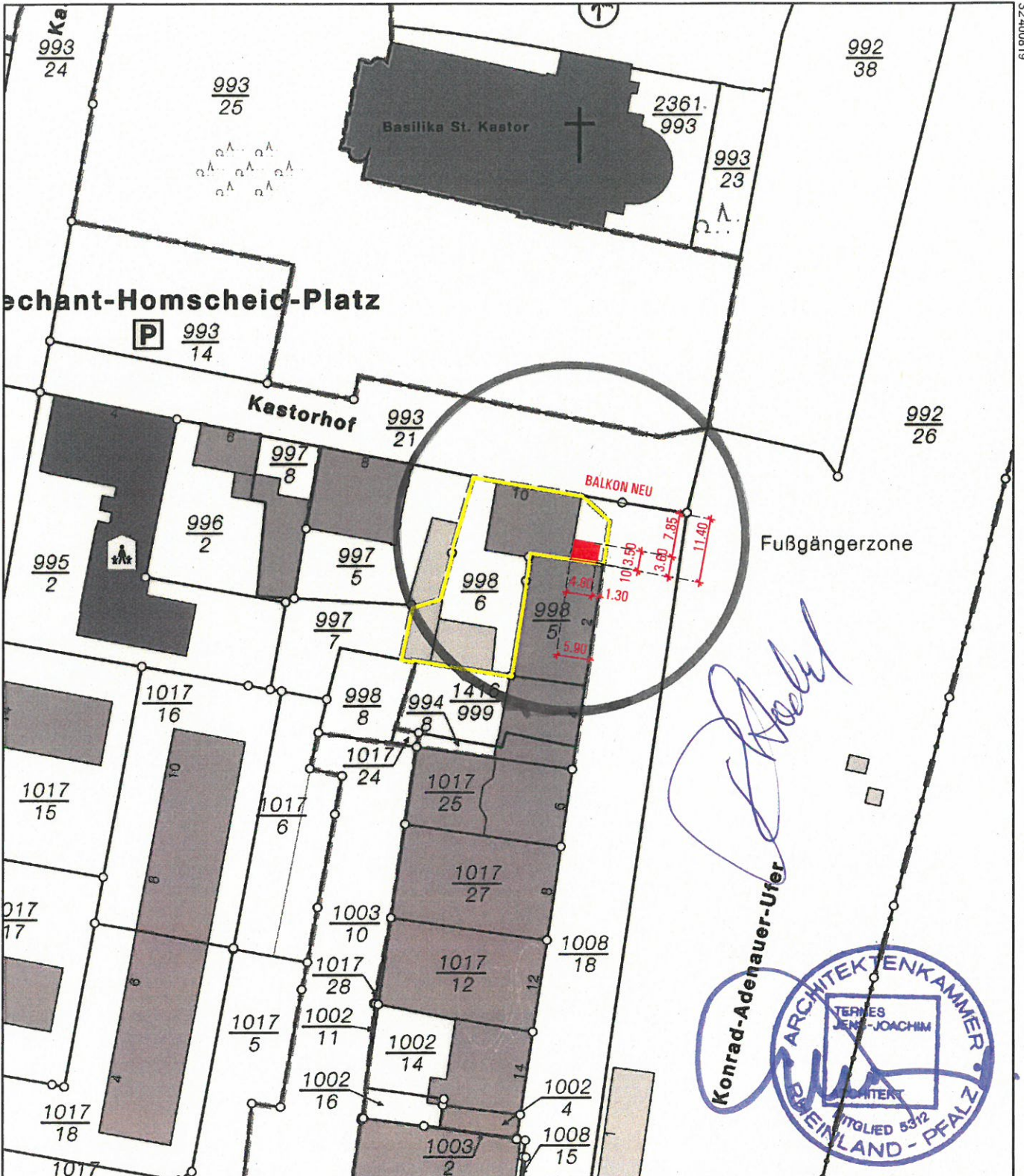
Hergestellt am 24.10.2016

Flurstück: 998/6
Flur: 8
Gemarkung: Koblenz

Gemeinde: Koblenz
Landkreis: Stadt Koblenz


Am Wasserturm 5a
56727 Mayen

5579860



5579650

Maßstab 1 : 1 000



Vervielfältigungen für eigene Zwecke sind zugelassen. Eine unmittelbare oder mittelbare Vermarktung, Umwandlung oder Veröffentlichung der Geobasisinformationen bedarf der Zustimmung der zuständigen Vermessungs- und Katasterbehörde (§12 Landesgesetz über das amtliche Vermessungswesen).

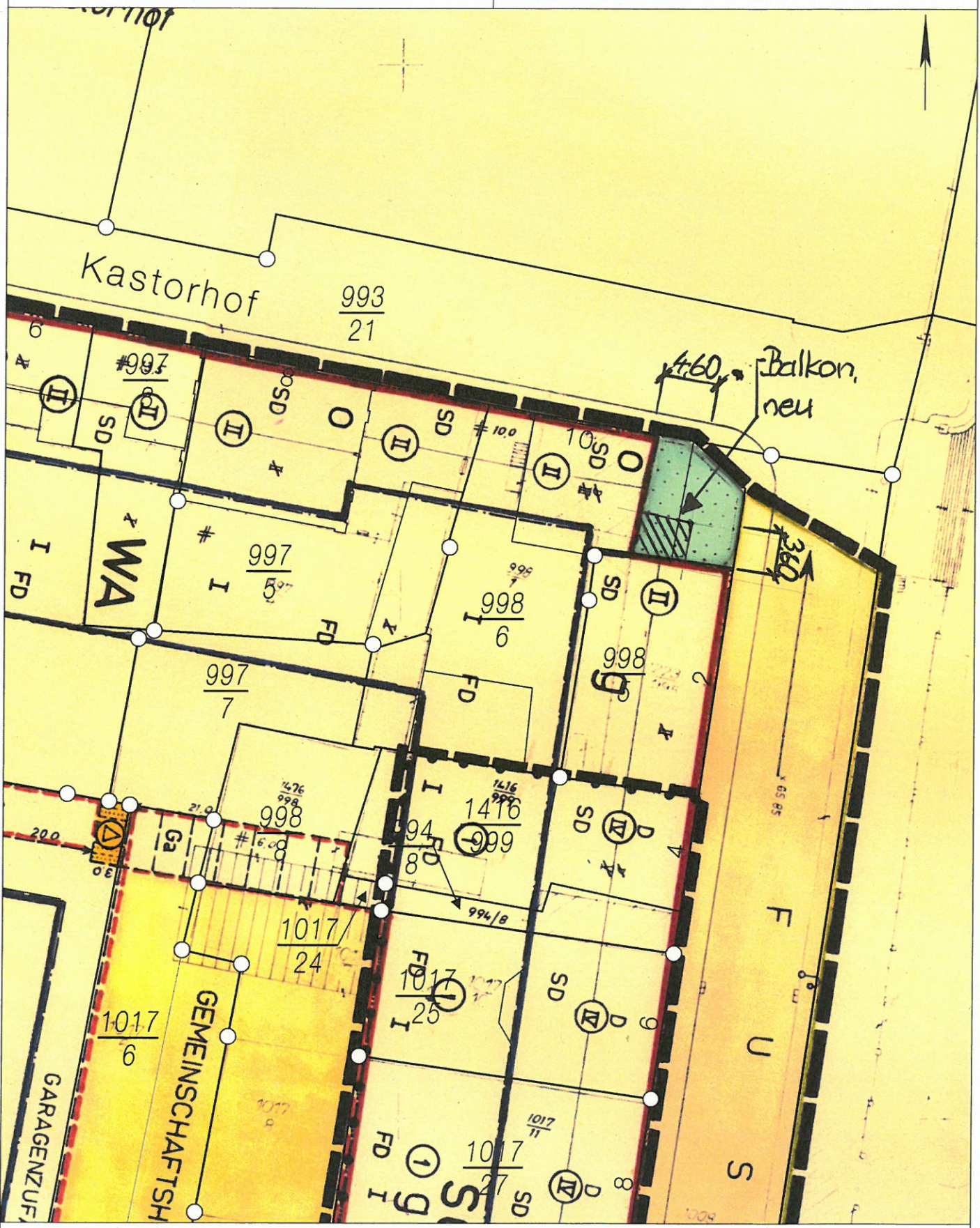
Hergestellt durch das Landesamt für Vermessung und Geobasisinformation Rheinland-Pfalz.

Nr. 65

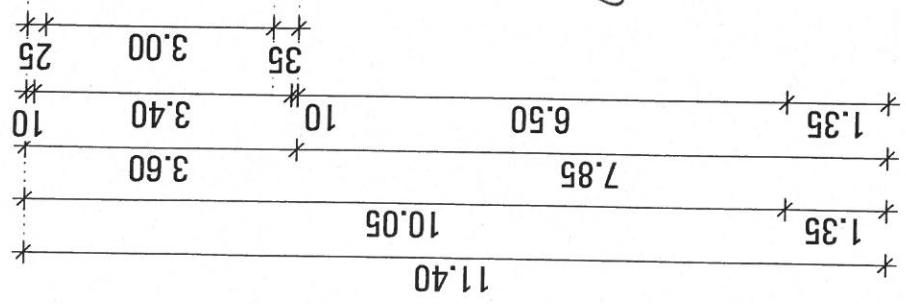
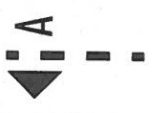
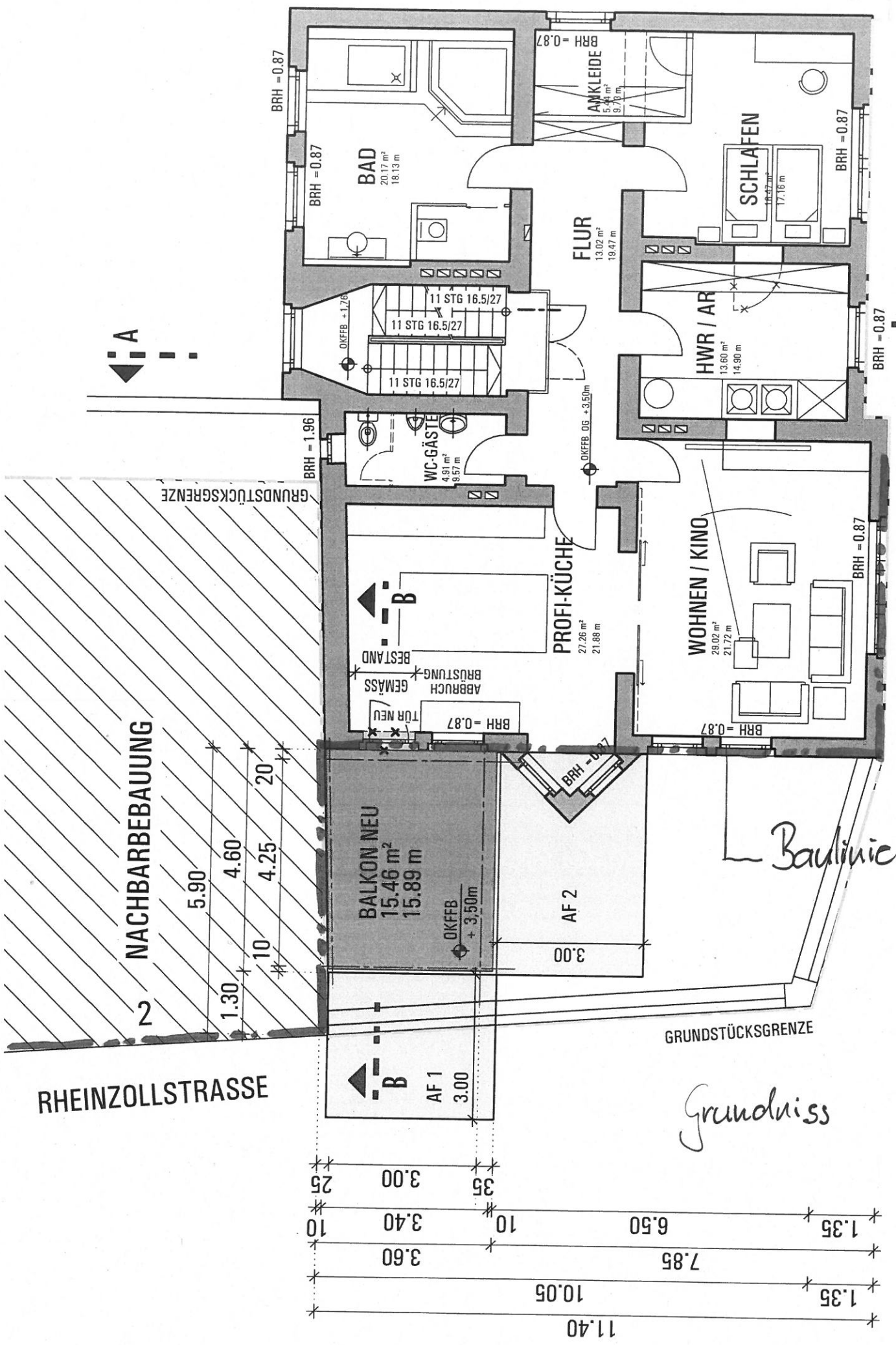
Stadtverwaltung Koblenz
Amt für Stadtvermessung
und Bodenmanagement

Gemarkung: Koblenz
Flur : 8
Flurstück : 998/6
ungefähre Maßstab: 1 : 500

10.04.2017



Basiskarte: Liegenschaftskarte der Vermessungs- und Katasterverwaltung. - Die Geschossangaben entsprechen nicht der Definition Vollgeschoss nach Landesbauordnung. Vervielfältigungen für eigene, nicht gewerbliche Zwecke zugelassen. Vervielfältigungen für andere Zwecke, Veröffentlichungen oder deren Weitergabe an Dritte nur mit Genehmigung.



KASTORHOF

NACHBARBEBAUUNG

RHEINZOLLSTRASSE

GRUNDSTÜCKSGRENZE

Grundriss

Baulinie

Schnitt

