

Stadtverwaltung Koblenz

-- nur für den internen Gebrauch --

k6303m2

NRA14A1142

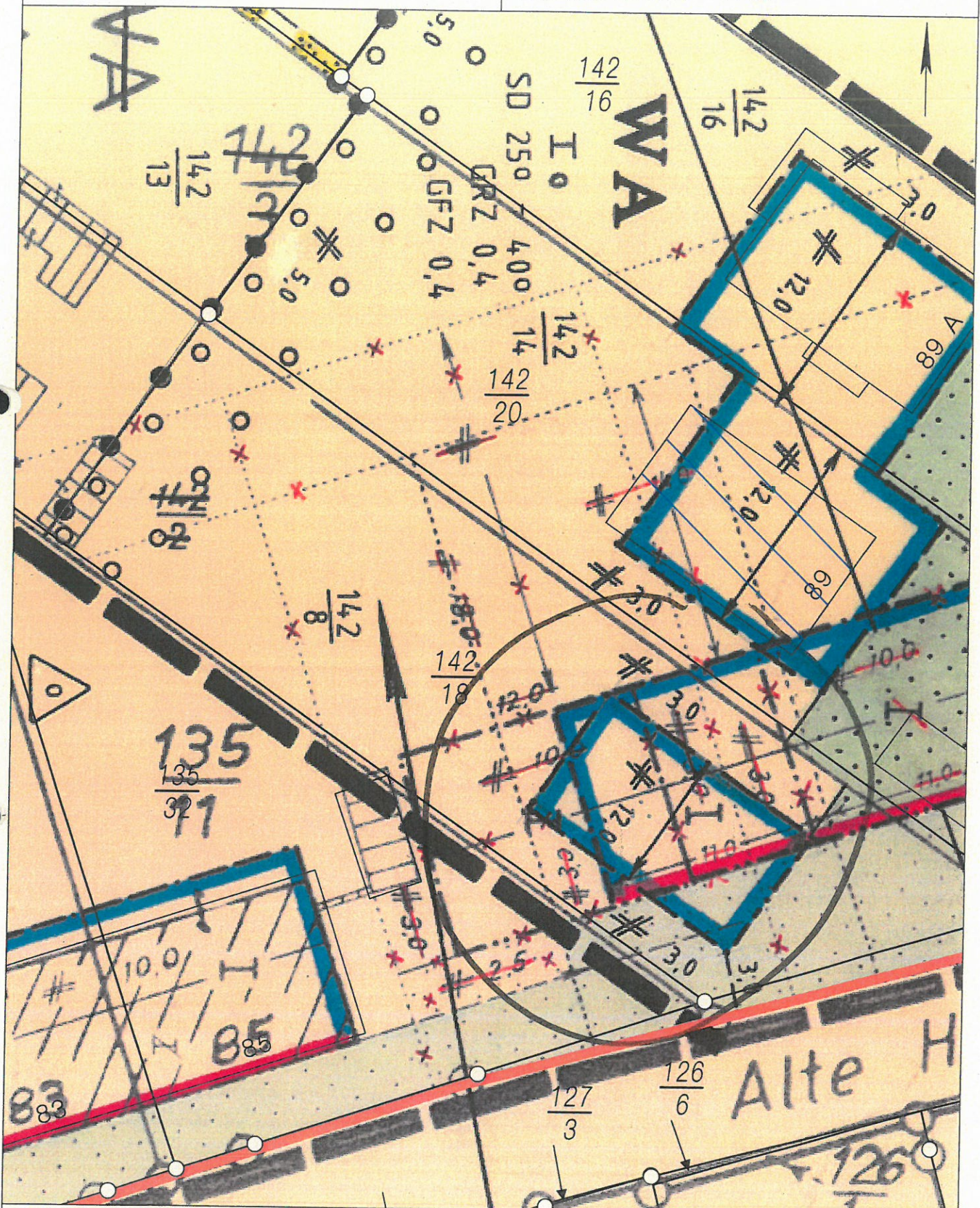
Gemarkung: Horchheim

Flur : 15

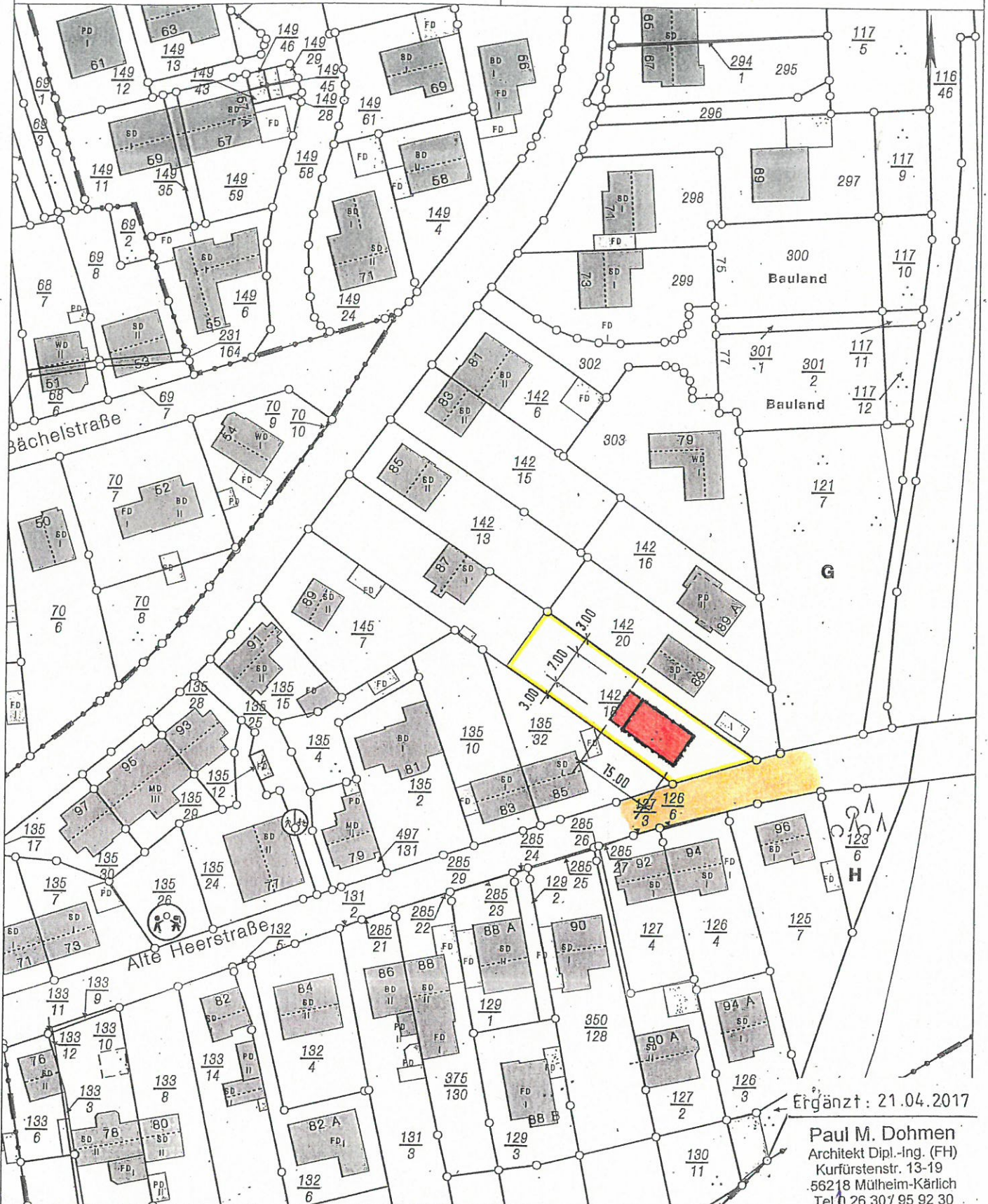
Flurstück : 142/18

ungefähre Maßstab: 1 : 250

10.05.2017



Basiskarte: Liegenschaftskarte der Vermessungs- und Katasterverwaltung. - Die Geschossangaben entsprechen nicht der Definition Vollgeschoss nach Landesbauordnung. Vervielfältigungen für eigene, nicht gewerbliche Zwecke zugelassen. Vervielfältigungen für andere Zwecke, Veröffentlichungen oder deren Weitergabe an Dritte nur mit Genehmigung.

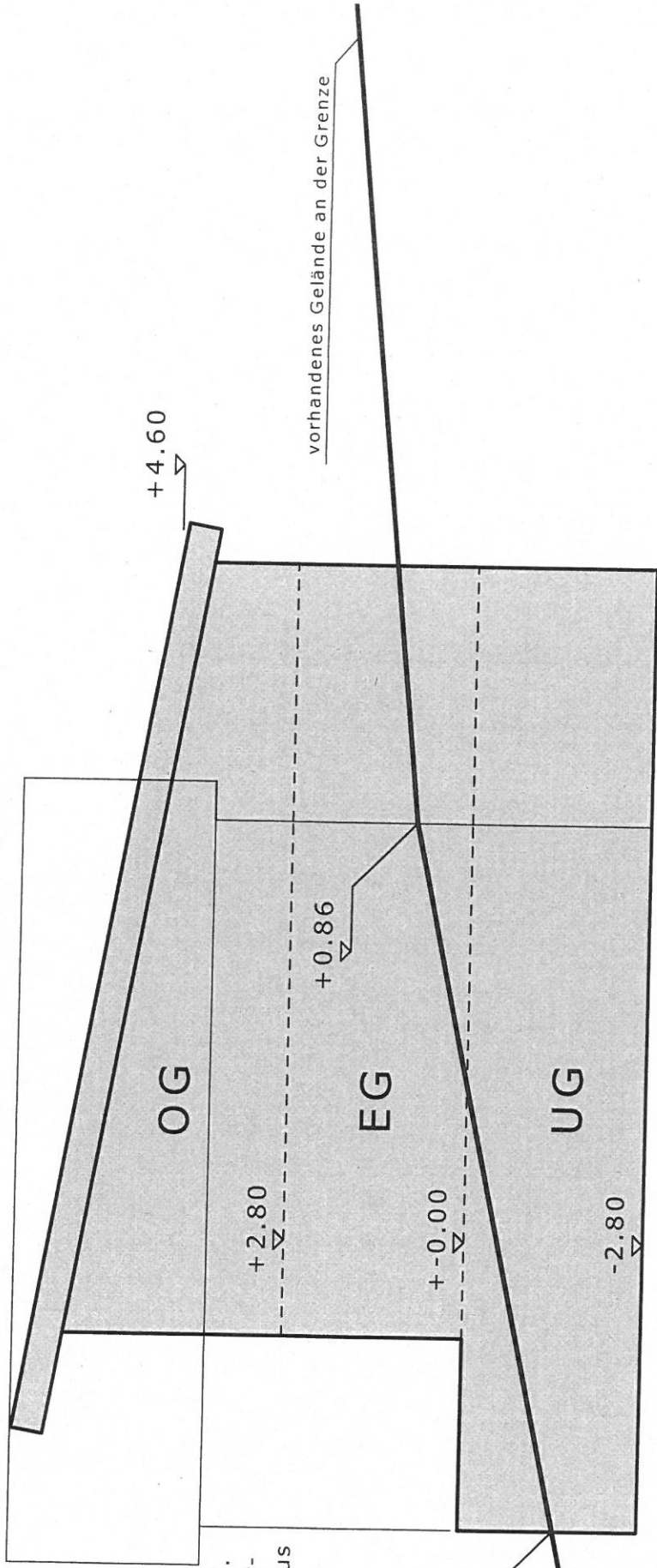


Ergänzt: 21.04.2017

Paul M. Dohmen
 Architekt Dipl.-Ing. (FH)
 Kurfürstenstr. 13-19
 56218 Mülheim-Kärlich
 Tel 0 26 30 7 95 92 30

Basiskarte: Liegenschaftskarte der Vermessungs- und Katasterverwaltung. - Die Geschossangaben entsprechen nicht der Definition Vollgeschoss nach Landesbauordnung.
 Vervielfältigungen für eigene, nicht gewerbliche Zwecke zugelassen. Vervielfältigungen für andere Zwecke, Veröffentlichungen oder deren Weitergabe an Dritte nur mit Genehmigung.

10°



vorhand.
Nachbar-
wohnhaus
Parzelle
142/20

vorhandenes Gelände an der Grenze

+4.60

+2.80

+0.86

+0.00

-1.48

-2.80

OG

EG

UG