

Auszug aus den Geobasisinformationen

Liegenschaftskarte



Rheinland-Pfalz

VERMESSUNGS- UND
KATASTERAMT
OSTEIFEL-HUNSRÜCK

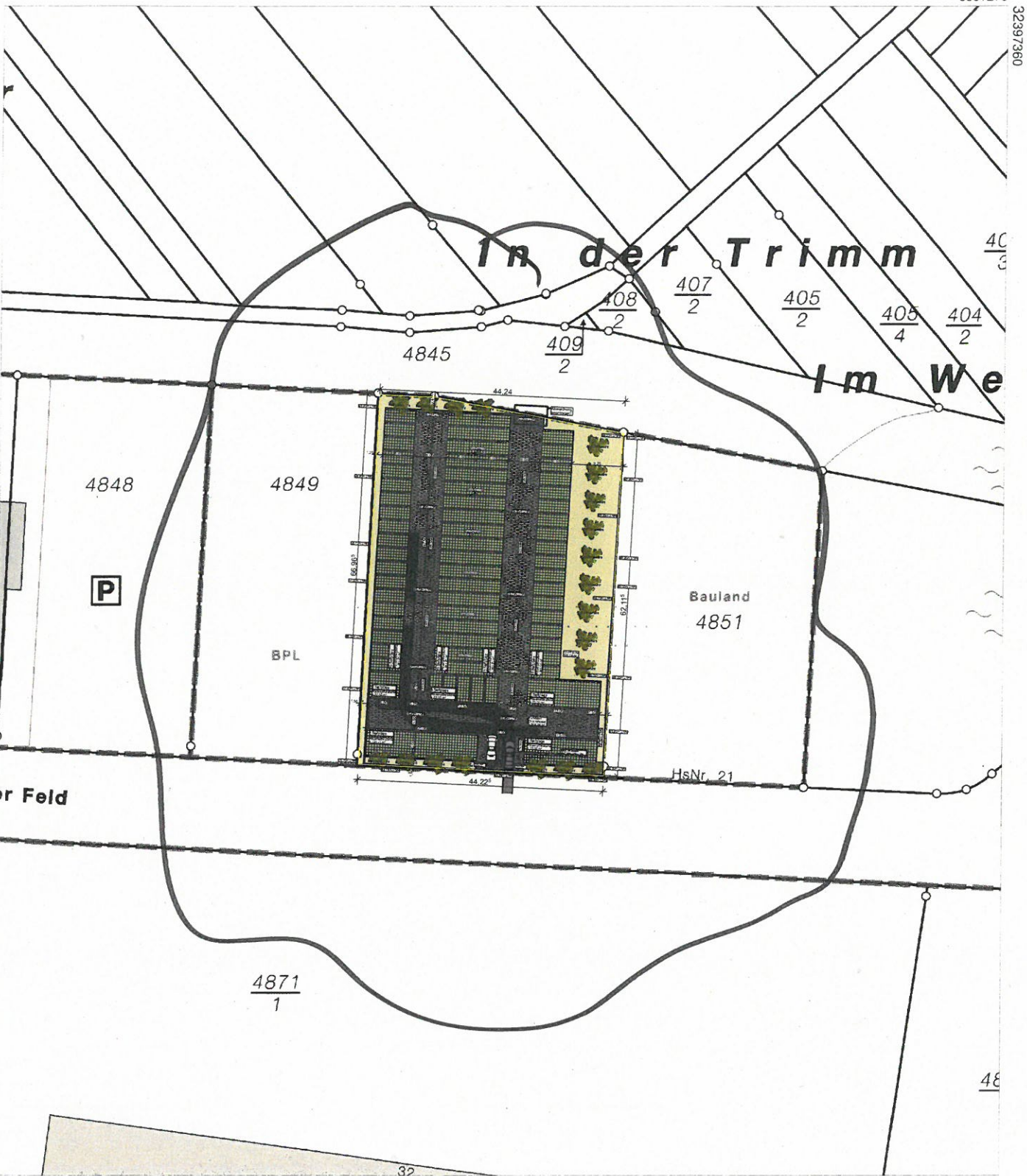
Bauaufsicht
Eing.: 02. Feb. 2017

Hergestellt am 28.10.2016

Flurstück: 4850
Flur: 1
Gemarkung: Metternich

Gemeinde: Koblenz
Landkreis: Stadt Koblenz

Am Wasserturm 5a
56727 Mayen

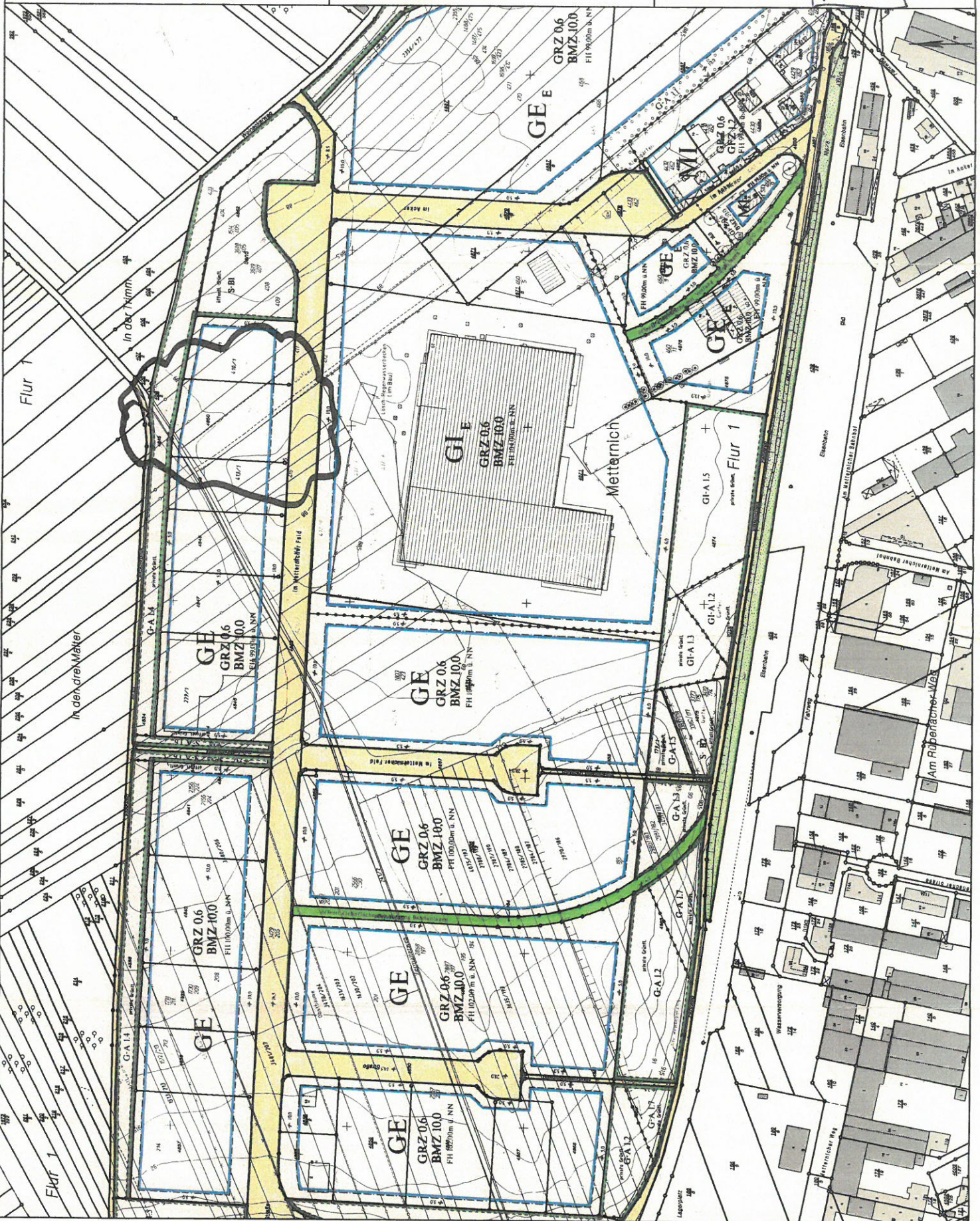


Maßstab 1 : 1 000 0 10 20 30 Meter

Vervielfältigungen für eigene Zwecke sind zugelassen. Eine unmittelbare oder mittelbare Vermarktung, Umwandlung oder Veröffentlichung der Geobasisinformationen bedarf der Zustimmung der zuständigen Vermessungs- und Katasterbehörde (§12 Landesgesetz über das amtliche Vermessungswesen).

Hergestellt durch das Vermessungs- und Katasteramt Osteifel-Hunsrück.

FVP: 5

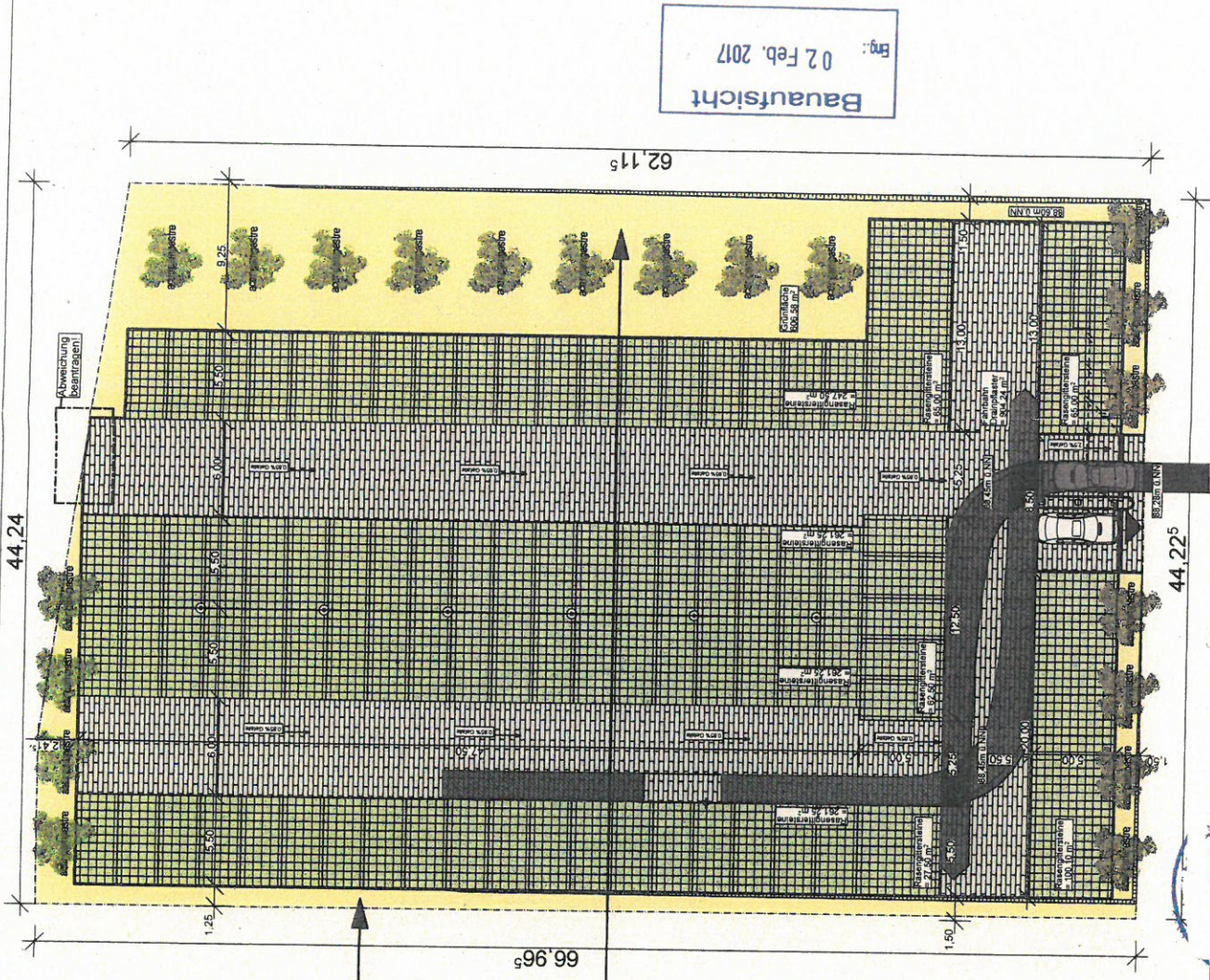


Basiskarte: Liegenschaftskarte der Vermessungs- und Katasterverwaltung. - Die Geschossangaben entsprechen nicht der Definition Vollgeschoss nach Landesbeurteilung.
 Vervielfältigungen für eigene, nicht gewerbliche Zwecke zugelassen. Vervielfältigungen für andere Zwecke, Veröffentlichungen oder deren Weitergabe an Dritte nur mit Genehmigung.

B-Plan 188

- 3-reihige Hecke
gemäß Pflanzliste 2

- Rasensaatmischung
gemäß
Saatgutmischung 2



Projekt: Bürohaus Im Metternicher Feld 7 56075 Koblenz Metternich	Bauherr:	Architekt:	BA.02	Pflanzplan
			Blattgröße 420*297 A3	Datum 19.01.2017
			Maßstab 1 : 300	Plansteller UM

