

Stadtverwaltung Koblenz

-- nur für den internen Gebrauch --

K6303M4

NRA14A1141

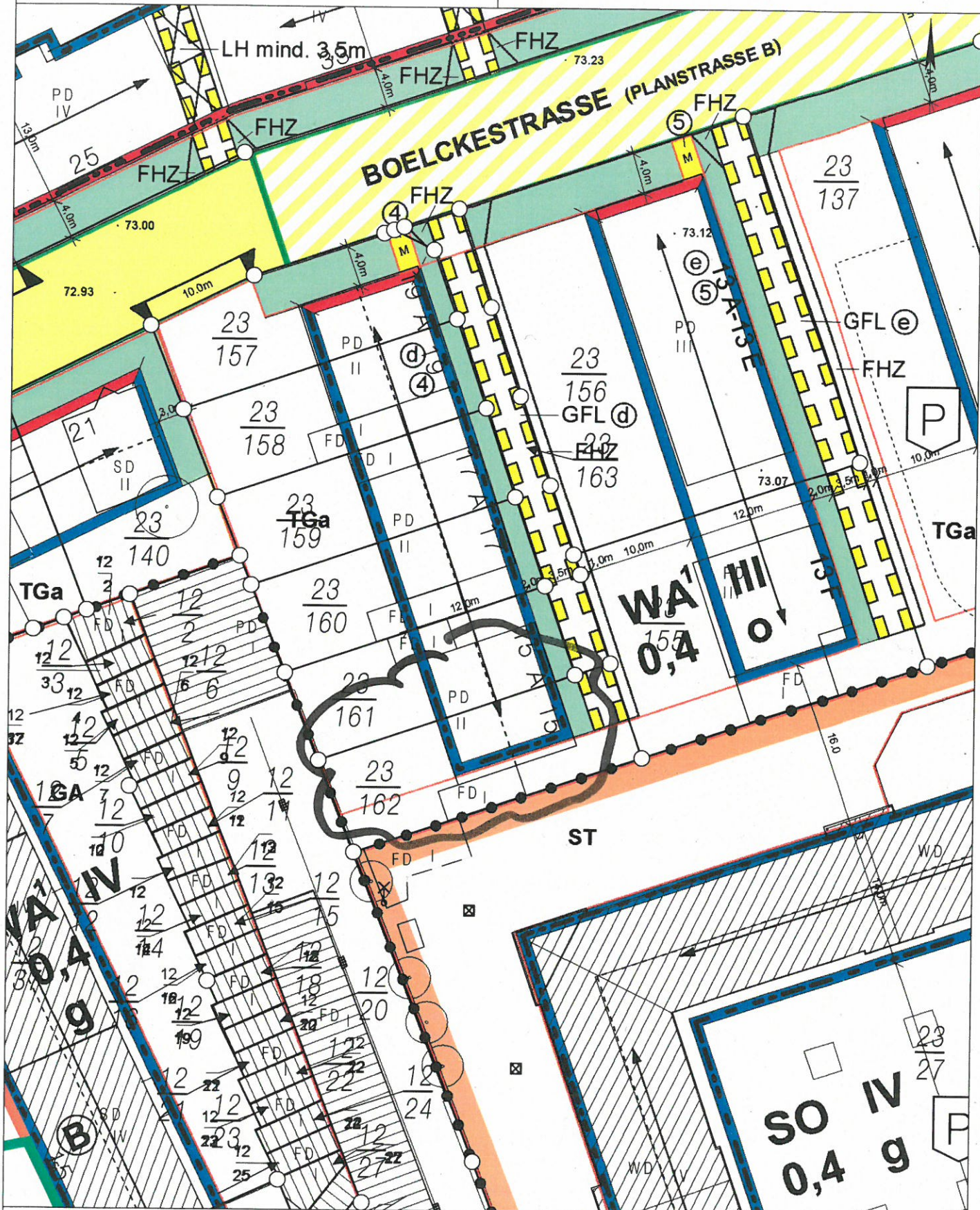
Gemarkung: Koblenz

Flur : 4

Flurstück : 23/161

ungefähre Maßstab: 1 : 500

15.08.2017



Basiskarte: Liegenschaftskarte der Vermessungs- und Katasterverwaltung. - Die Geschossangaben entsprechen nicht der Definition Vollgeschoss nach Landesbauordnung. Vervielfältigungen für eigene, nicht gewerbliche Zwecke zugelassen. Vervielfältigungen für andere Zwecke, Veröffentlichungen oder deren Weitergabe an Dritte nur mit Genehmigung.

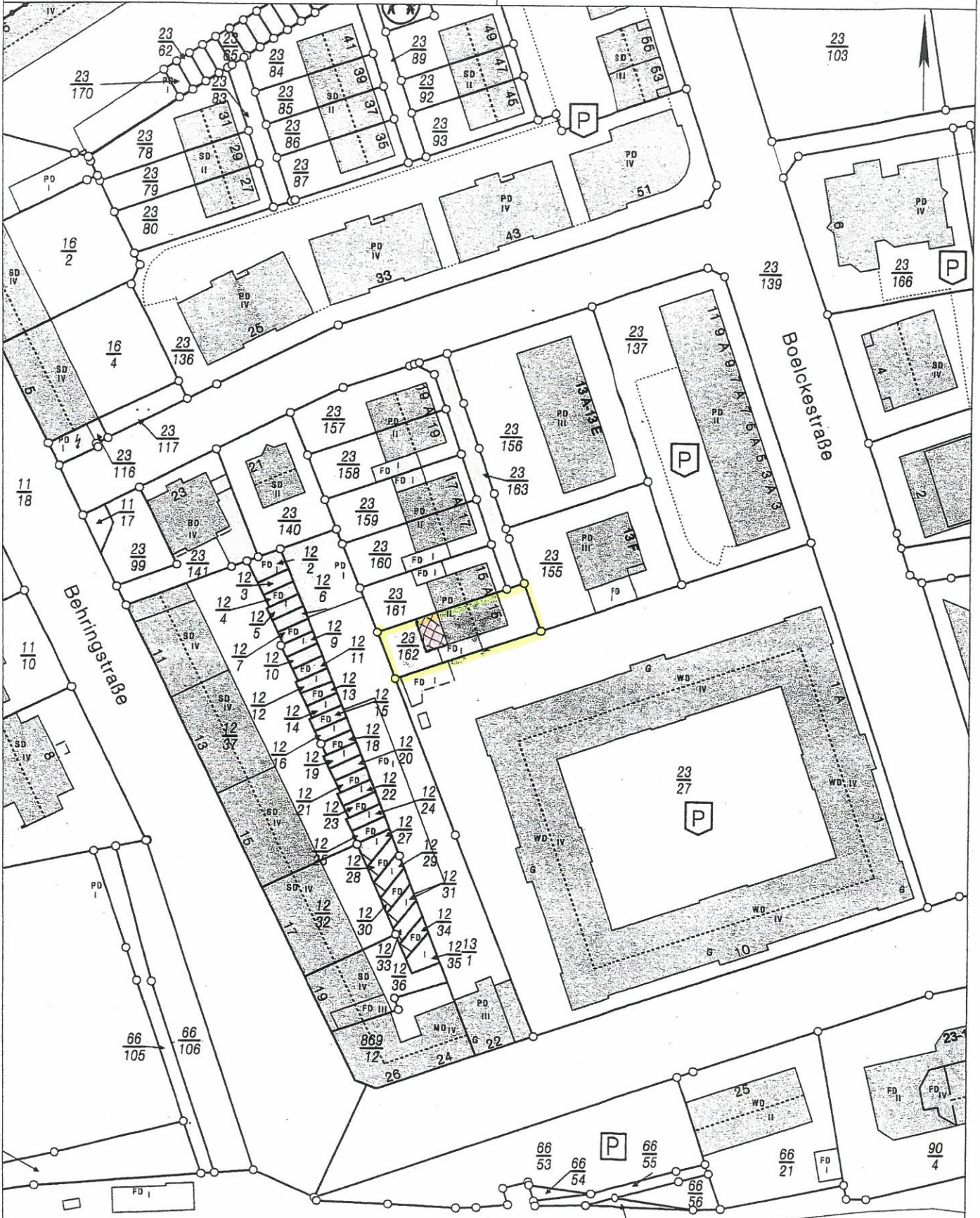
Bauaufsicht

Stadtverwaltung Koblenz
Amt für Stadtvermessung
und Bodenmanagement

10. Aug. 2017

Gemarkung: Koblenz
Flur : 4
Flurstück : 23/162
ungefährer Maßstab: 1 : 1000

30.06.2017



Basiskarte: Liegenschaftskarte der Vermessungs- und Katasterverwaltung. - Die Geschossangaben entsprechen nicht der Definition Vollgeschoss nach Landesbauordnung. Vervielfältigungen für eigene, nicht gewerbliche Zwecke zugelassen. Vervielfältigungen für andere Zwecke, Veröffentlichungen oder deren Weitergabe an Dritte nur mit Genehmigung.

nachbarliches Einverständnis :

gesehen und einverstanden, Eigentümer Flurstück 23 / 161

H. Jausseppohl 10.08.2017
A. Cooper

Bauaufsicht

Eing.: 10. Aug. 2017

BAUGRENZE

vorh. Garage

198,0

213,0

39,0

vorh. Wohngebäude
Flurstück 23 / 162

A: 28,71 m²

626,0

638,0

nachbarl. Wohngebäude
Flurstück 23 / 161

vorh.
Mauer

28,0

108,0

411,0

450,0

Bauvorhaben : Terrassendach

Bauherr : ~~Heike Pöschel~~

Ort, Datum : Neuwied, 07.08.2017

Entwurfverfasser : *H. Pöschel*

~~Heike Pöschel~~
Bauherr : ~~Heike Pöschel~~

Bauherr :

H. Fayspohl 10.08.2017

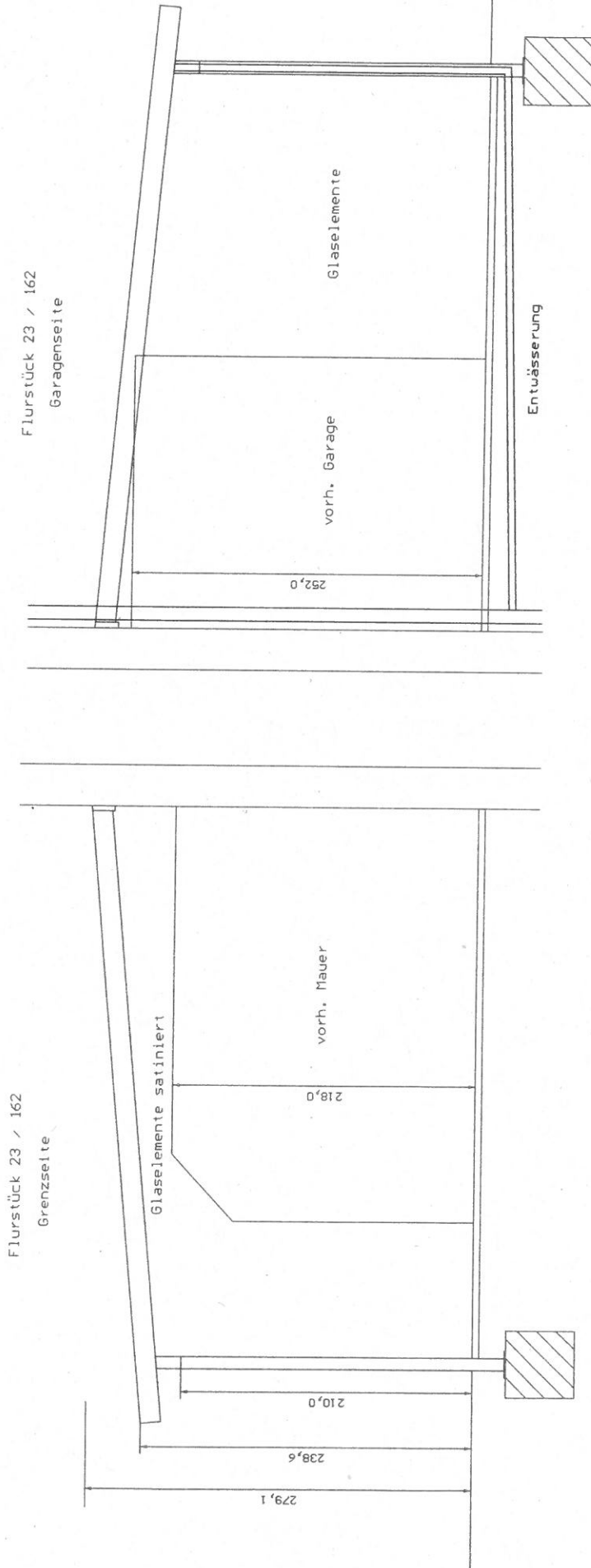
H. Fayspohl

nachbarliches Einverständnis :

gesehen und einverstanden, Eigentümer Flurstück 23 / 161

Bauaufsicht


Eing.: 10. Aug. 2017



Bauvorhaben : Terrassendach

Bauherr : 
Ort, Datum : 

Entwurfverfasser : 


Bauherr : 

nachbarliches Einverständnis :

gesehen und einverstanden, Eigentümer Flurstück 23 / 161
H. Fausenpoll 10.08.2017

