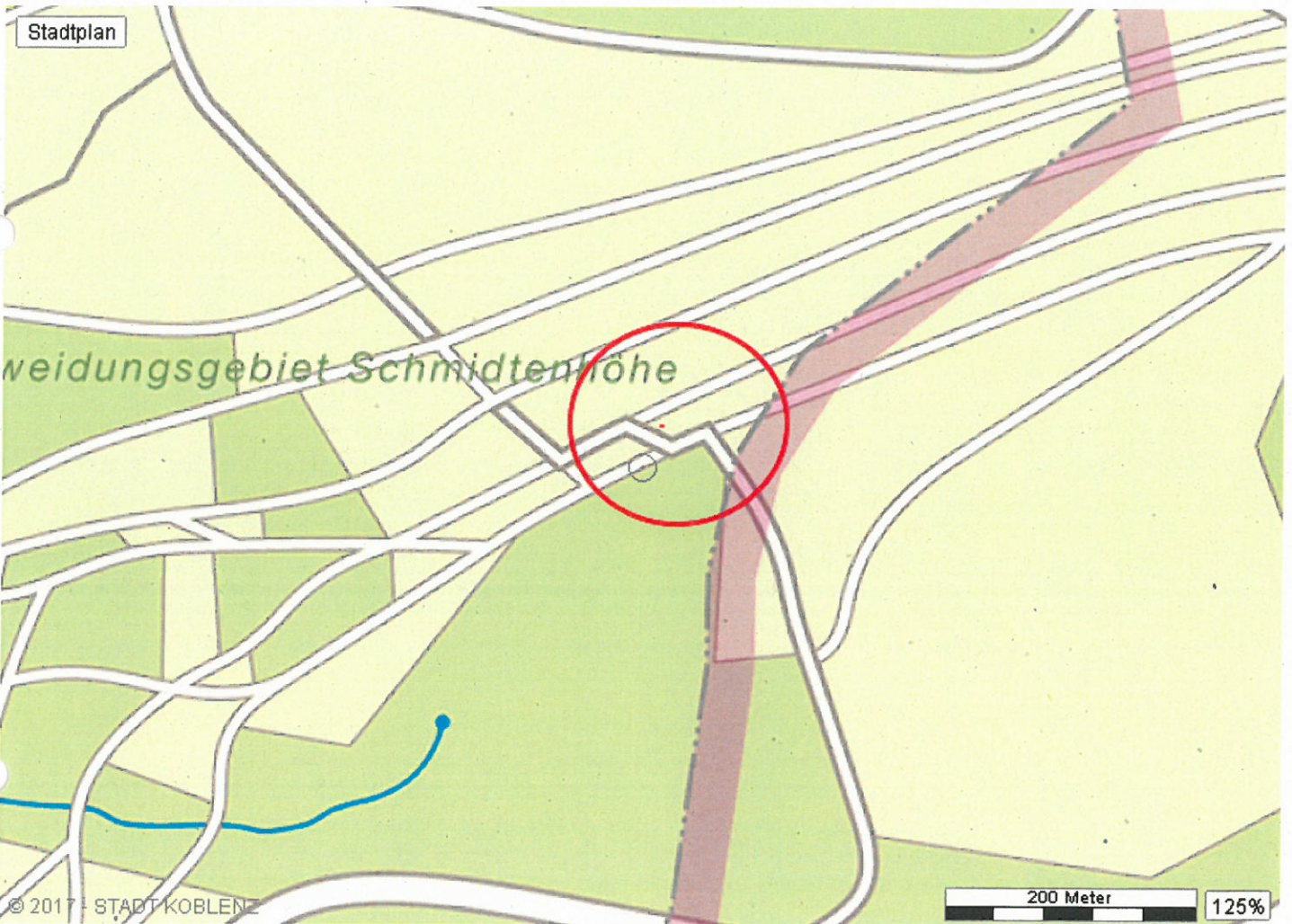


AMTLICHER STADTPLAN KOBLENZ

INTRANETversion



29.11.2017

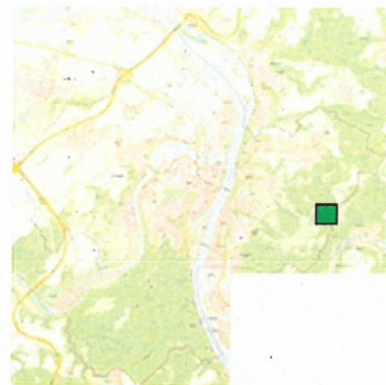


AMTLICHER STADTPLAN KOBLENZ

INTRANETversion



29.11.2017

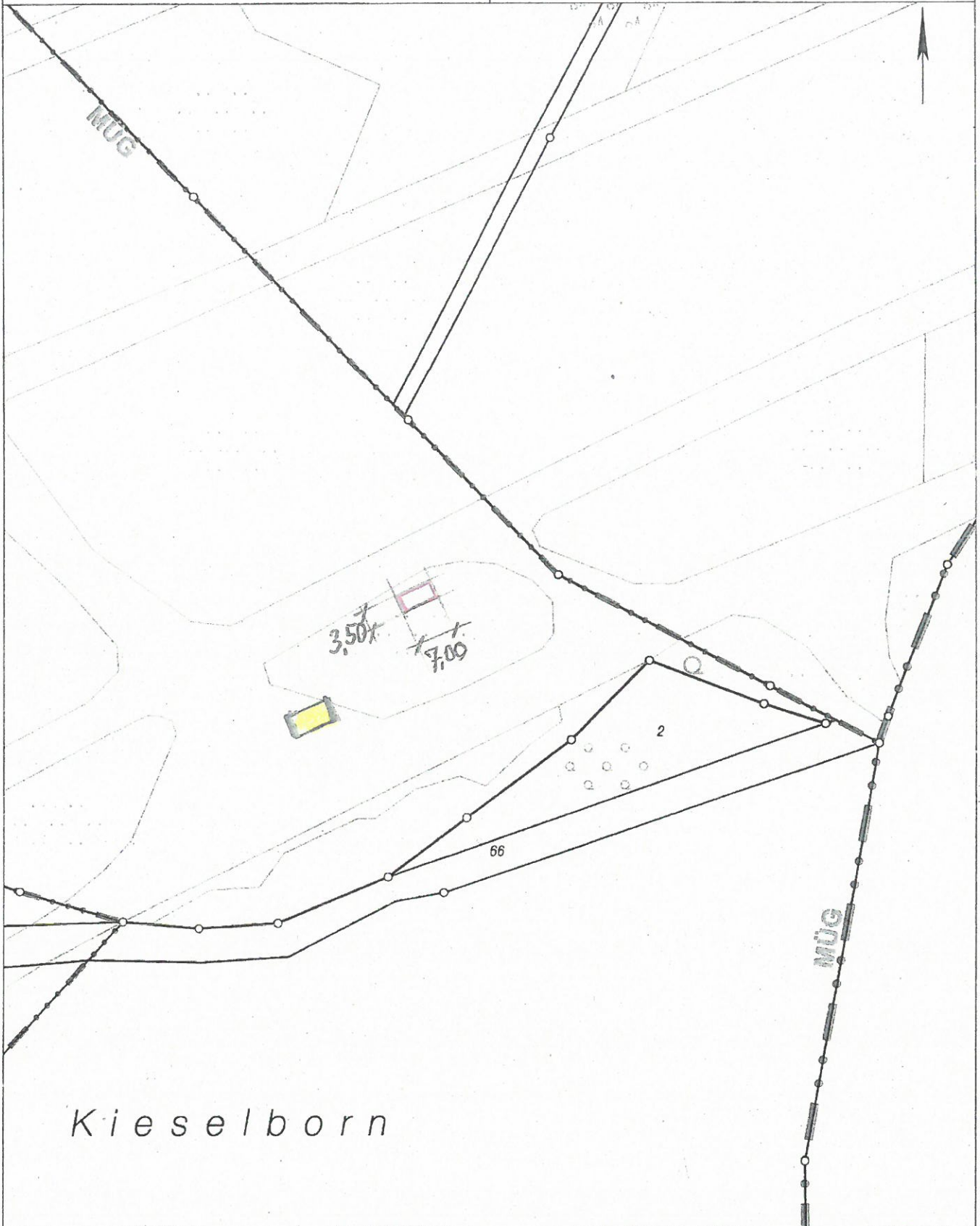


Luftbild 2016 - Übersicht



© 2017 - STADT KOBLENZ

25 M 125%



Basiskarte: Liegenschaftskarte der Vermessungs- und Katasterverwaltung. - Die Geschossangaben entsprechen nicht der Definition Vollgeschoss nach Landesbauordnung.
Vervielfältigungen für eigene, nicht gewerbliche Zwecke zugelassen. Vervielfältigungen für andere Zwecke, Veröffentlichungen oder deren Weitergabe an Dritte nur mit Genehmigung.



Verträglichere Standort
aus Sicht der Naturschutz

