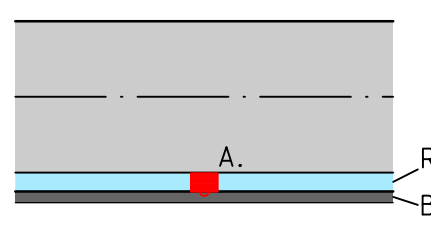
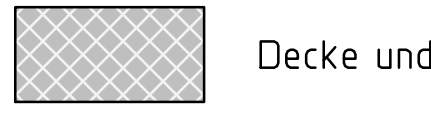
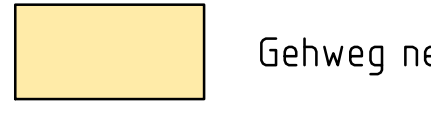
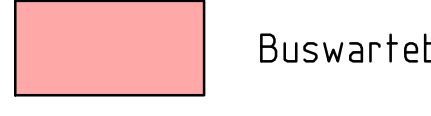

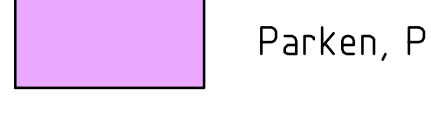






- Legende:**
-  Fahrbahn in Asphalt (Vollausbau)
A. Rinne mit Straßenablauf
Bord
 -  Decke und Binderschicht erneuern
 -  Gehweg neu, Pflasterbef.
 -  Buswartebereich
 -  Gehweg / Radweg im Bestand
 -  Parken, Pflasterbef.
 -  Angleichungen in Pflaster
 -  Angleichung in Asphalt
 -  Grünflächen mit Mutterbodenandeckung
 -  Rinne erhalten

PLANUNG:
WALLERSHEIMER WEG
ING.-BÜRO MANN'S

Ausbau Anfang
Bau-km 0+013,276

PLANUNG:
FRITZ-ZIMMER-STRASSE
KOHNS+GÖBEL Ingenieur GmbH

Bilanzierung Parken:
Parken (neu): 0 Stück
Parken (entfällt): - 6 Stück
Differenz: - 9 Stück

Parken entfällt
ca. 4 Pkw-Stellplätze

Parken entfällt
ca. 2 Pkw-Stellplätze

(Vollausbau)
Ausbau Ende
Bau-km 0+136,96

Ausbau Ende
Bau-km 0+111,640

Ausbau Anfang
Bau-km 0+06,633
(Vollausbau)


Ausbau Anfang
Bau-km 0+100,00

Achse 1

Deck- und Binderschicht
erneuern

 KIG KOHNS + GÖBEL Ing. GmbH	1372	Datum:	Zeichen:
	Bearbeitungsbeginn:	10.03.2017	Spadi
	Stand der Bearbeitung:	23.01.2018	Spadi
	geprüft:	23.01.2018	Gobel

Stadt Koblenz
Tiefbauamt
Fachamt



Nr.:	Art der Änderung:	Datum:	Zeichen:
------	-------------------	--------	----------

ENTWURFSPLANUNG 7 / 1

Titel: Lageplan	Plan-Nr.:	06.31 / 23.01.18 / 02.01
	Maßstab:	1 : 250

Projektnr.: P611046
Projekt:
**Ausbau der Stadtstraße "Fritz-Michel-Straße",
in Koblenz - Neuendorf**

aufgestellt: Amtsleiter	Bearbeiter:
Koblenz, den	Koblenz, den

Bestandteil der Anordnung vom
AZ:

im Original = Maßstab 1 : 250

