

AMTLICHER STADTPLAN KOBLENZ

INTRANETversion



28.1.2015



KOBLENZ
VERBINDET.

Stadtvermessung und
Bodenmanagement

AMTLICHER STADTPLAN KOBLENZ

INTRANETversion



28.1.2015



Luftbild 2011 - Übersicht



Auszug aus den Geobasisinformationen
Liegenschaftskarte



VERMESSUNGS- UND
KATASTERAMT
OSTERFEL-HUNSRÜCK

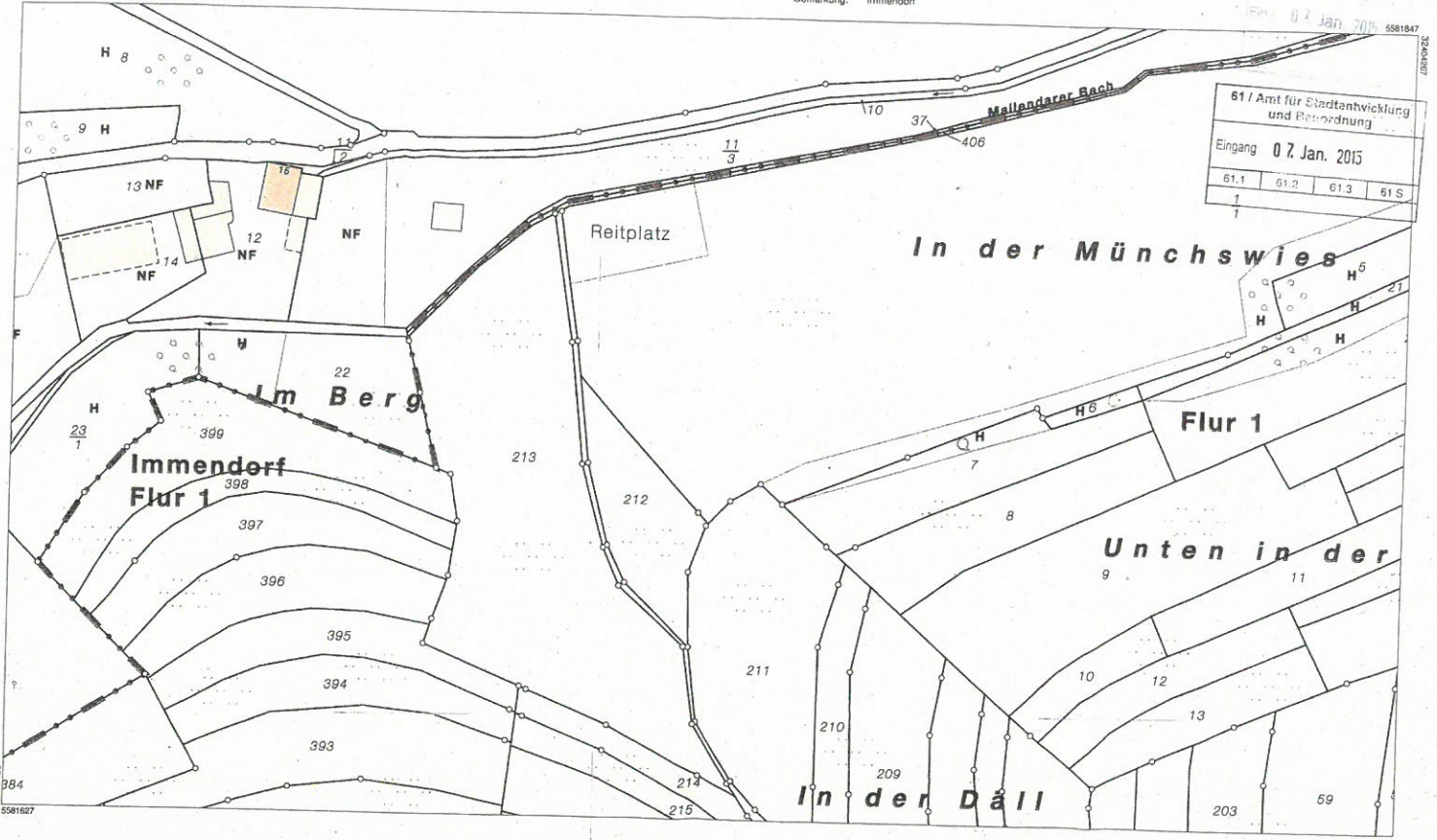
Vervielfältigungen für eigene Zwecke sind zugelassen. Eine unmittelbare oder mittelbare Vervielfältigung, Umwandlung oder Veröffentlichung der Geobasisinformationen bedarf der Zustimmung der zuständigen Vermessungs- und Katasterbehörde (§12 Landesgesetz über das amtliche Vermessungswesen).
Hergestellt durch das Vermessungs- und Katasteramt Osterfel-Hunsrück.

Hergestellt am 06.01.2015

Flurstück: 1/1
Flur: 1
Gemarkung: Immendorf
Gemeinde: Koblenz
Landkreis: Stadt Koblenz

Bauberatungsgesellschaft
Am Wasserturn Sa
56727 Mayen

Maßstab 1 : 1 000
0 10 20 30 Meter



Auszug aus den Geobasisinformationen
Liegenschaftskarte



VERMESSUNGS- UND
KATASTERAMT
OSTERFEL-HUNSRÜCK

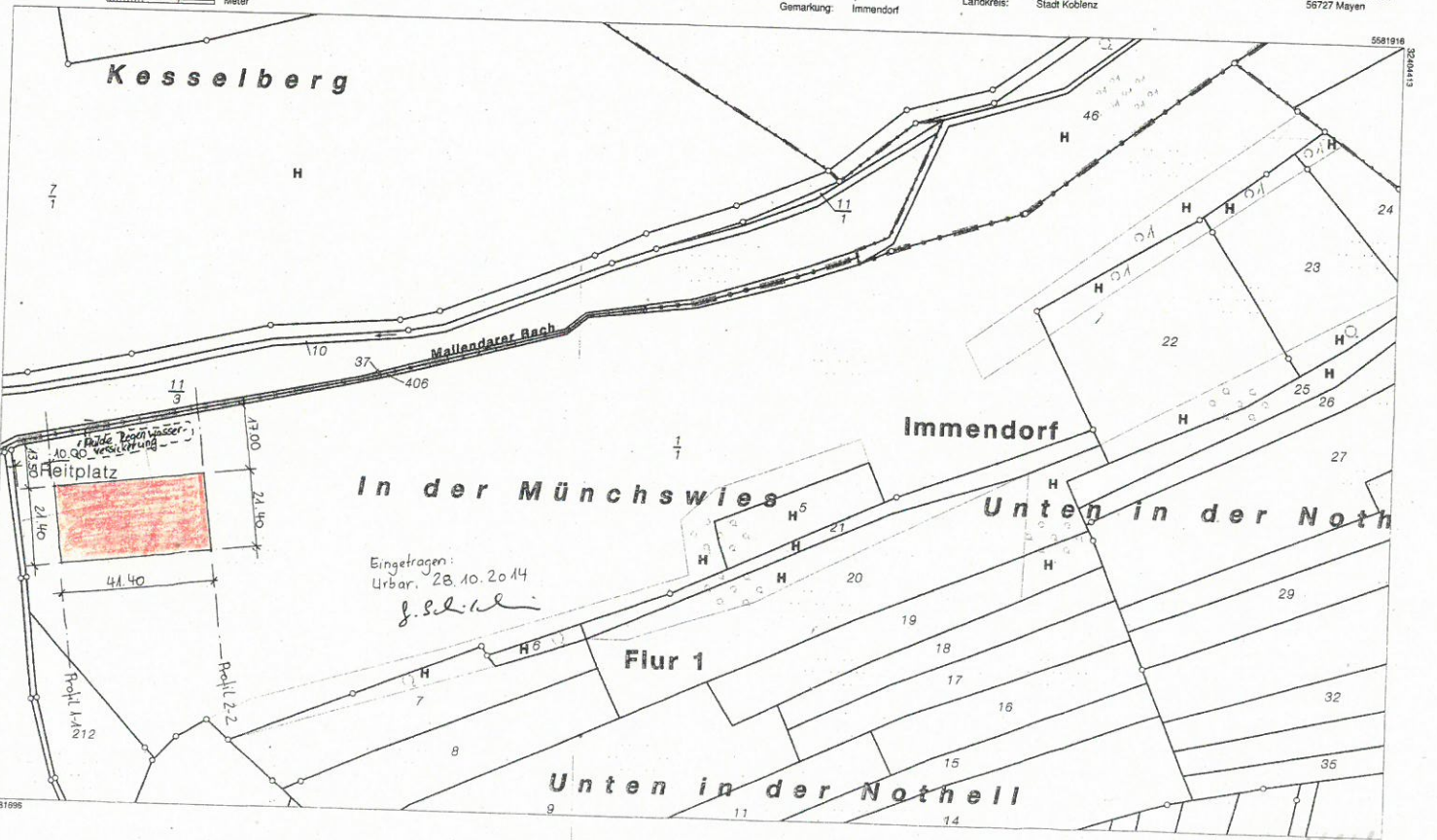
Vervielfältigungen für eigene Zwecke sind zugelassen. Eine unmittelbare oder mittelbare Vervielfältigung, Umwandlung oder Veröffentlichung der Geobasisinformationen bedarf der Zustimmung der zuständigen Vermessungs- und Katasterbehörde (§12 Landesgesetz über das amtliche Vermessungswesen).
Hergestellt durch das Vermessungs- und Katasteramt Osterfel-Hunsrück.

Hergestellt am 22.09.2014

Flurstück: 1/1
Flur: 1
Gemarkung: Immendorf
Gemeinde: Koblenz
Landkreis: Stadt Koblenz

Am Wasserturn Sa
56727 Mayen

Maßstab 1 : 1 000
0 10 20 30 Meter




GRUMMETWIESE

Hochstaudenfur

MALLENDARER BACH

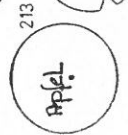

Ausgleichsfläche!
Hölde zur breit. Rasenigen Versickerung



GEPL. REITHALLE



2



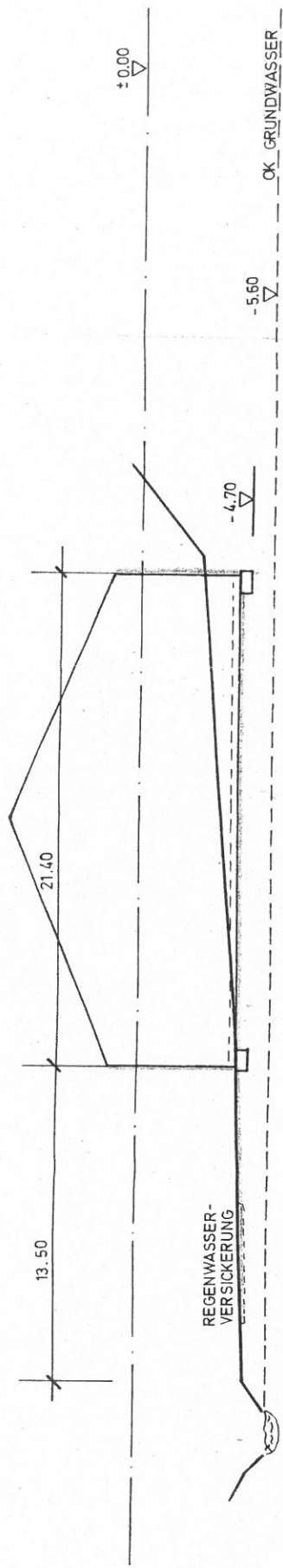
- Gepl. Baum, (Hochstamm)
- ⊕ Best. Baum
- ⊞ Gepl. Sträucher
- ⊞⊞⊞ Rasenfläche | Grünfläche

Neuer Bauherr: 28.10.2014

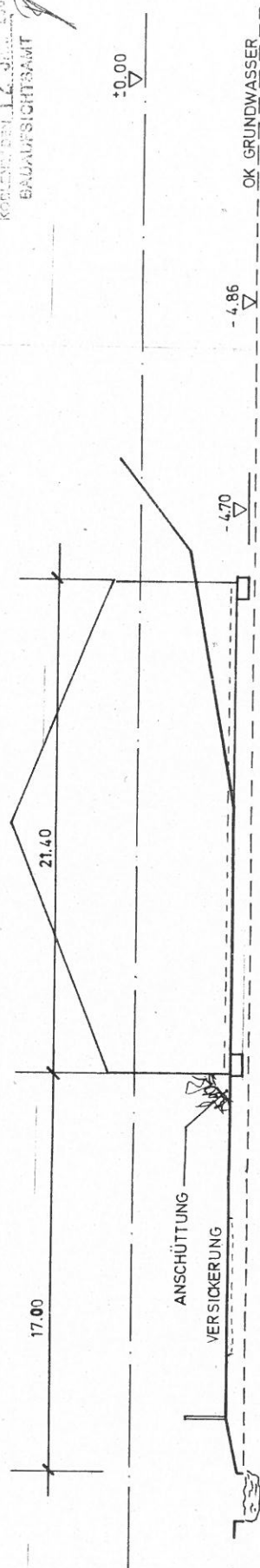
Neubau einer Reithalle	
Bauherr:	Planer:
15	Dipl. Ing. (FH)

Bepflanzungsplan

145



PROFIL 1-1



PROFIL 2-2

GEBIETHEN
KOLLEKTIVEN
BAUAUF SICHTSAMT

Neubau einer Reithalle	
Bauherr:	Planer: Dipl. Ing. (FH)
Geländeprofile	
Zeichnungs-Nr. 04	
M. 1: 200, 04.03.19C	

Neuer Bauherr:	28.10.2014