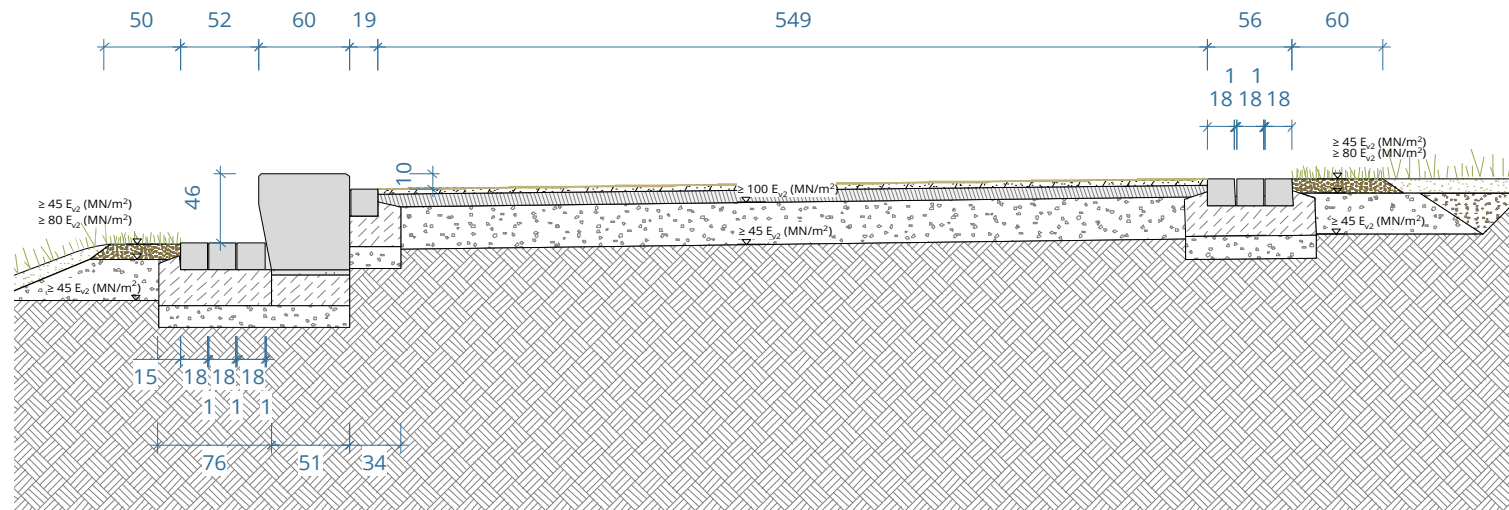
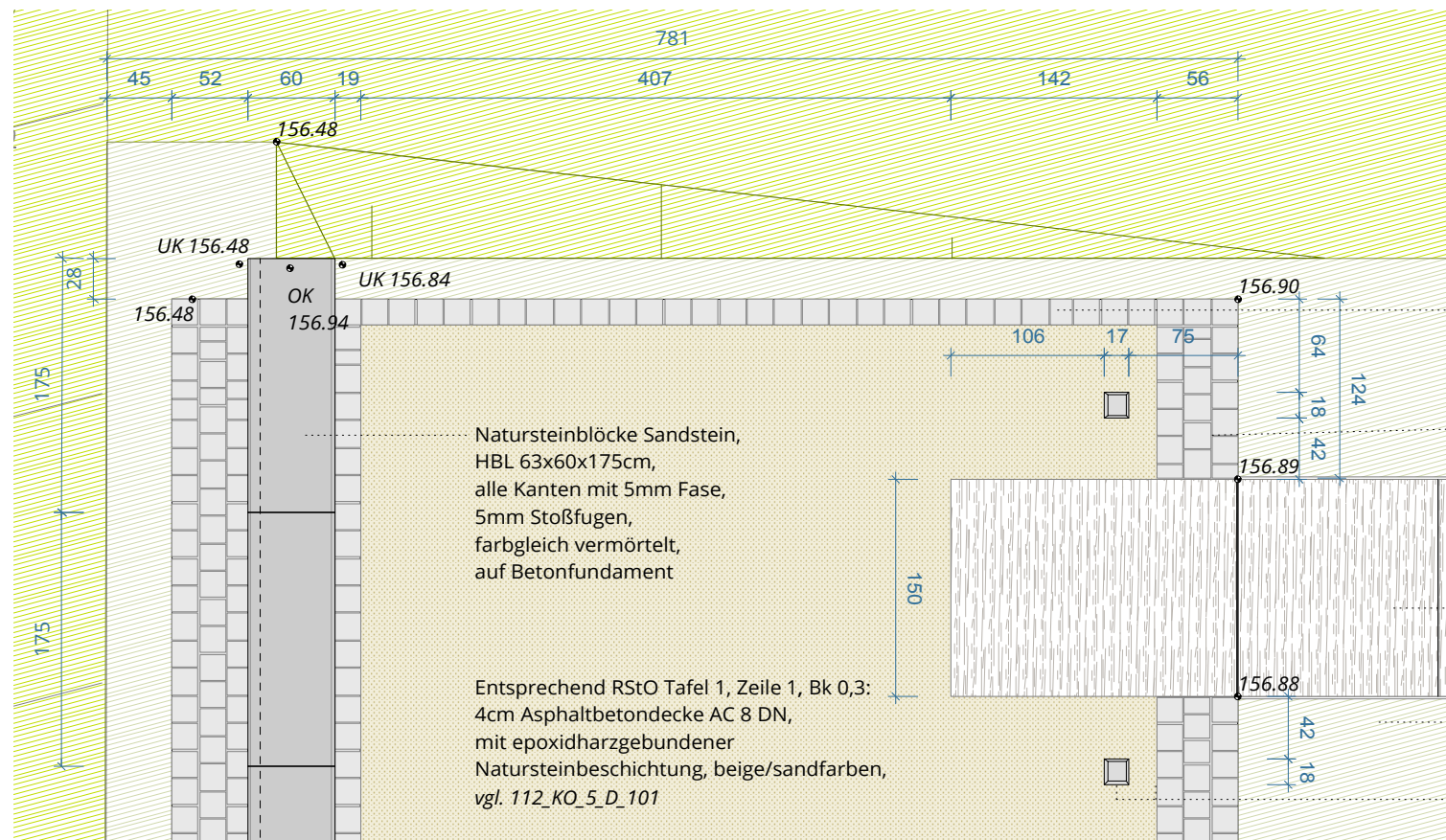


**Legende**

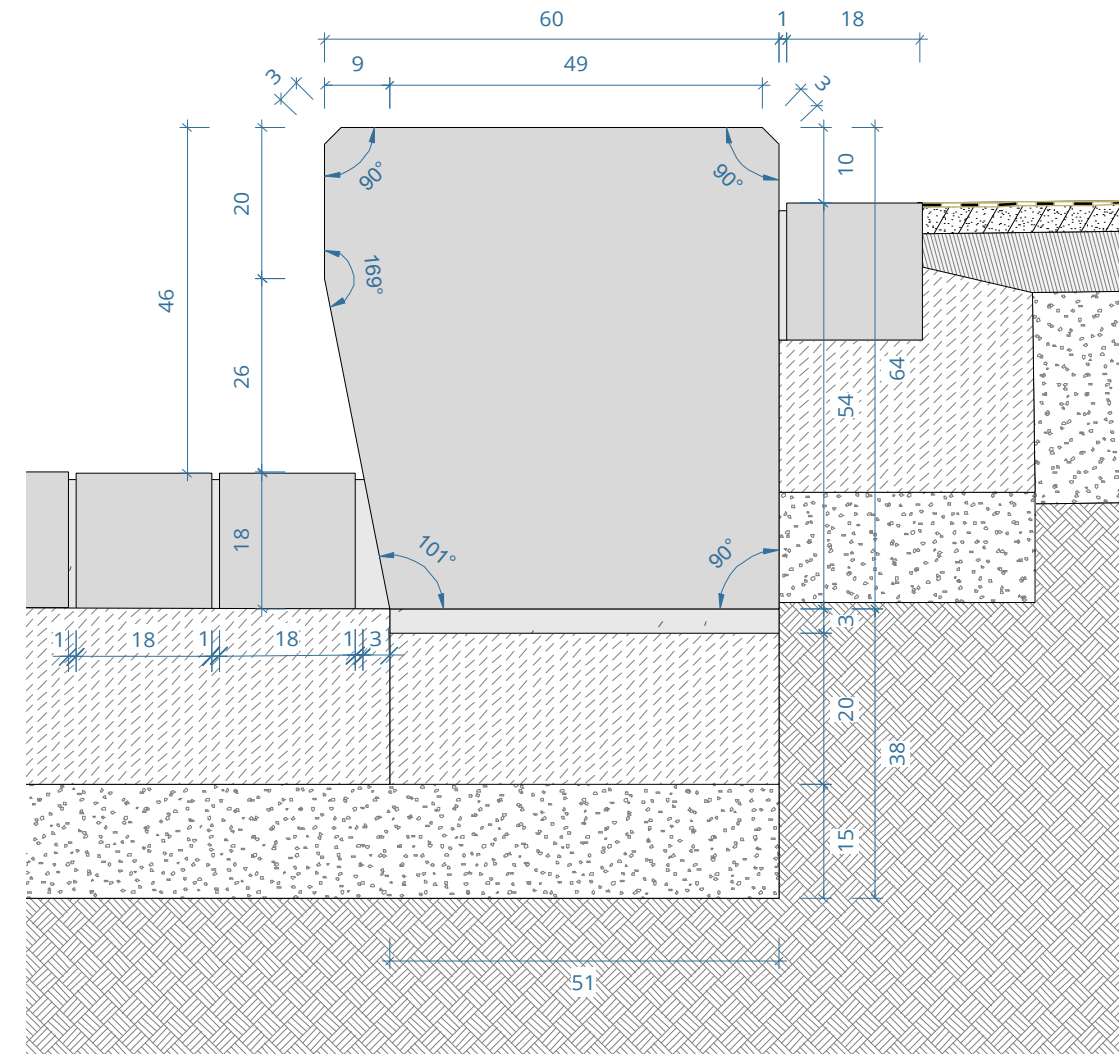
- Naturstein
- Mörtelschicht
- Ortbetonfundament C 20/25
- Oberboden
- Füllboden
- Asphaltdeckschicht
- Asphalttragschicht
- Frostschuttschicht 0/45
- Anstehender/verdichteter Untergrund



**Schnitt - Mauer Platz am Obelisk**  
M 1:50



**Aufsicht - Mauer Platz am Obelisk**  
M 1:50



**Detailschnitt - Mauer Platz am Obelisk**  
M 1:10

- ..... Einfassung mit Läufer-Einzeiler, Basalt, HBL 18x18x18cm, in Streifenfundament C20/25, vgl. 112\_KO\_5\_D\_101
- ..... Läufer-Dreizeiler, Basalt, HBL 18x18x18cm, alle Kanten gebrochen, 10mm Fugen, farbgleich vermörtelt, in Streifenfundament C20/25
- ..... 24cm Ortbetondecke, unbewehrt, mit Besenstrich, orthogonal zur Wegeskante, R12, vgl. 112\_KO\_5\_D\_101
- ..... Schotterrasen, vgl. 112\_KO\_5\_D\_101
- ..... Bodenaufbauleuchte, vgl. 112\_KO\_5\_D\_403

**Hinweise:** Alle Angaben in cm, wenn nicht anders gekennzeichnet. Alle Maße sind am Bau eigenverantwortlich zu prüfen. Unstimmigkeiten sind sofort mit der Bauleitung zu klären. Für Maßfehler haftet allein der Auftragnehmer. Bei der Bauausführung sind die DIN-Vorschriften sowie Planungen der Fachplaner unbedingt zu beachten. Detailplanungen haben Vorrang. Die Koordinationspflicht des Auftragnehmers bleibt unberührt. Bedenken hinsichtlich der Konstruktion, Fertigungstechnik und Bauphysik sind der Bauleitung rechtzeitig mitzuteilen und zu begründen.

Planung	FRANZ RESCHKE LANDSCHAFTSARCHITEKTUR	I Franz Reschke	I 030 919 00 170	I Jan Hofmann	I 0261 / 129-4234
Projekt	<b>GROßFESTUNG KOBLENZ</b>				
Planinhalt	FA_BA1 -Mauer Platz am Obelisk				
gezeichnet	FR	Maßstab	1:50, 1:10	Format (mm)	297 x 420
Erstellungsdatum	20.04.2018				
Indexdatum	05.04.2018				