

# Auszug aus den Geobasisinformationen

Liegenschaftskarte



## Rheinland-Pfalz

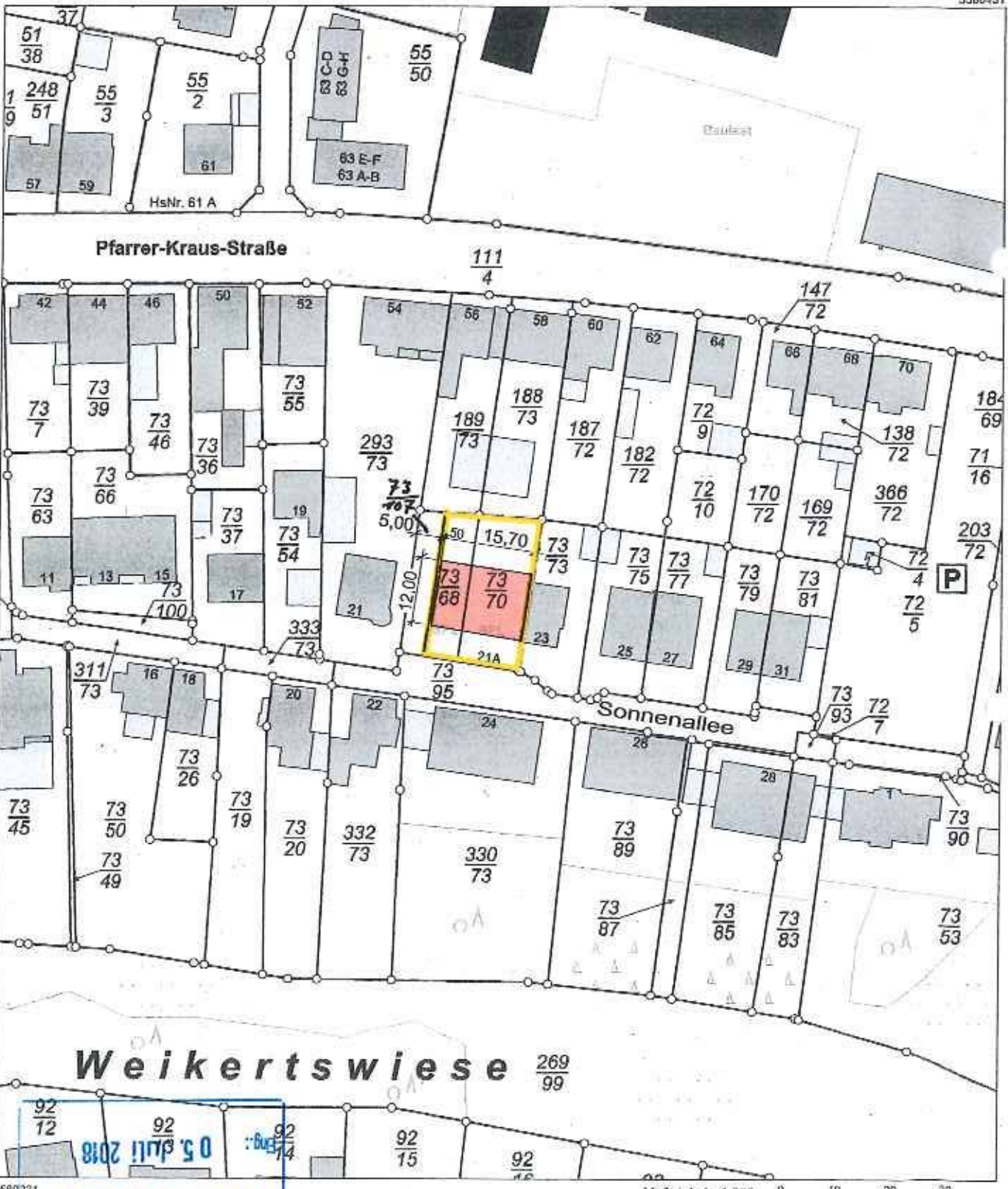
VERMESSUNGS- UND  
KATASTERAMT  
OSTEIFEL-HUNSRÜCK

Hergestellt am 22.03.2018

Flurstück: 73/70  
Flur: 1  
Gemarkung: Arenberg (1415)

Gemeinde: Koblenz  
Landkreis: Stadt Koblenz

Am Wasserturm 5a  
56727 Mayen



Maßstab 1 : 1 000 0 10 20 30 Meter

Vervielfältigungen für eigene Zwecke sind zugelassen. Eine unmittelbare oder mittelbare Vermarktung, Umwandlung oder Veröffentlichung der Geobasisinformationen bedarf der Zustimmung der zuständigen Vermessungs- und Katasterbehörde (§ 12 Landesgesetz über das amtliche Vermessungswesen)

# Stadtverwaltung Koblenz

-- nur für den internen Gebrauch --

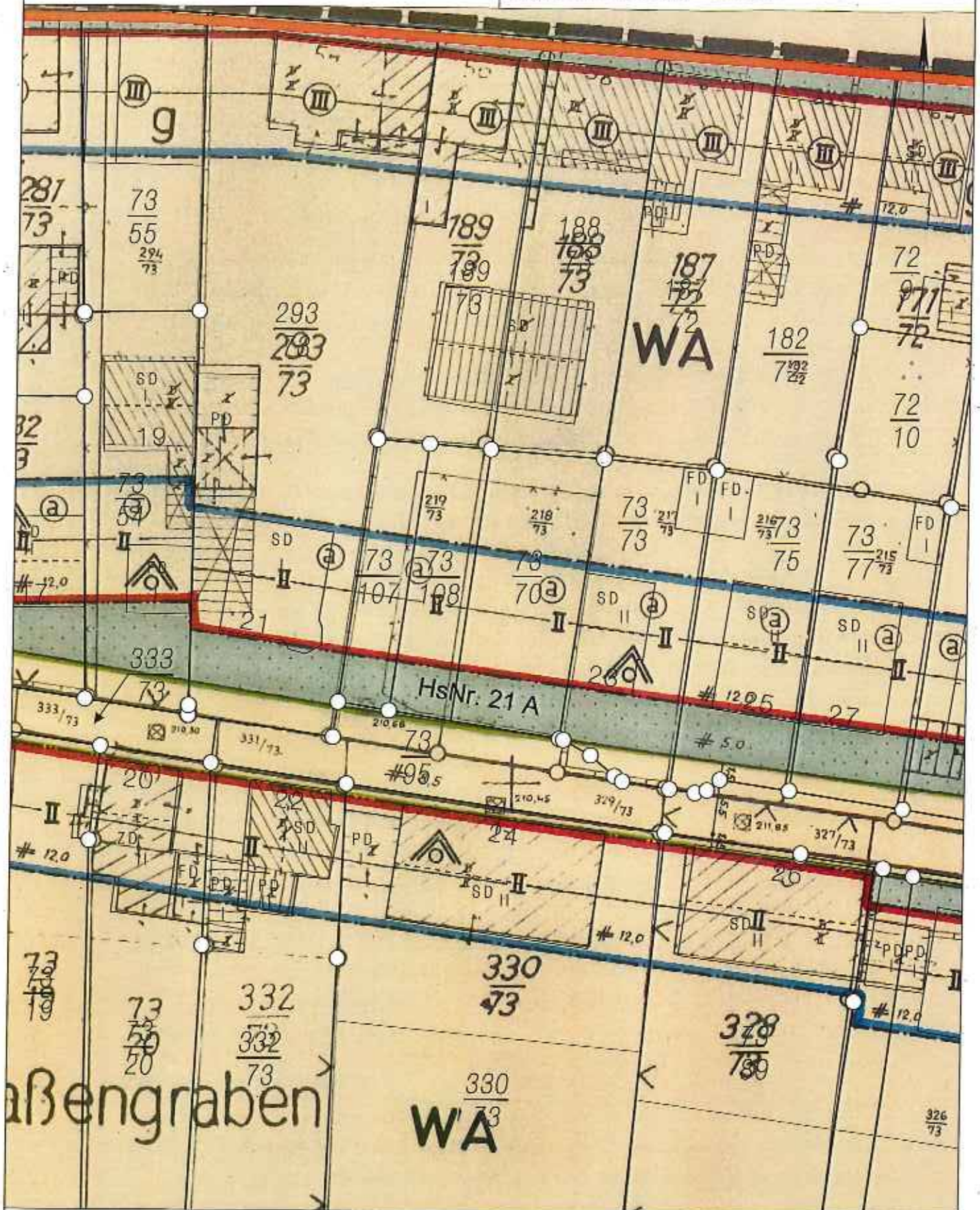
Gemarkung: Arenberg

Flur : 1

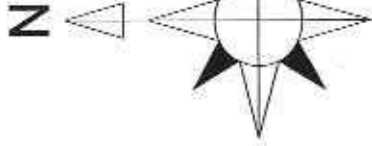
19.07.2018

Flurstück : 73/70

ungefährer Maßstab: 1 : 500



Basiskarte: Liegenschaftskarte der Vermessungs- und Katasterverwaltung. - Die Geschosseangaben entsprechen nicht der Definition Vollgeschoss nach Landesbauordnung. Vervielfältigungen für eigene, nicht gewerbliche Zwecke zugelassen. Vervielfältigungen für andere Zwecke, Veröffentlichungen oder deren Weitergabe an Dritte nur mit Genehmigung.



**Bauaufsicht**  
 Eng.: 05. Juli 2013

**Legende**

- Bestand (Wohnhaus)
- Bestand (Garagen)
- Neu
- Zufahrt
- Stellplätze
- Baufenster
- Grundstücksgrenze

<b>Übersichtsplan</b>	
<small>PROJEKT:</small>	Neubau eines Vierfamilienhauses
<small>BAUHERR:</small>	Sonnenallee 21, 56077 Koblenz
<small>MAßSTAB:</small>	1:250

Koblenz, den 01.07.2013  
 Der Bauherr:

