

Stadtverwaltung Koblenz
-- nur für den internen Gebrauch --

P0832700

NRA61X007

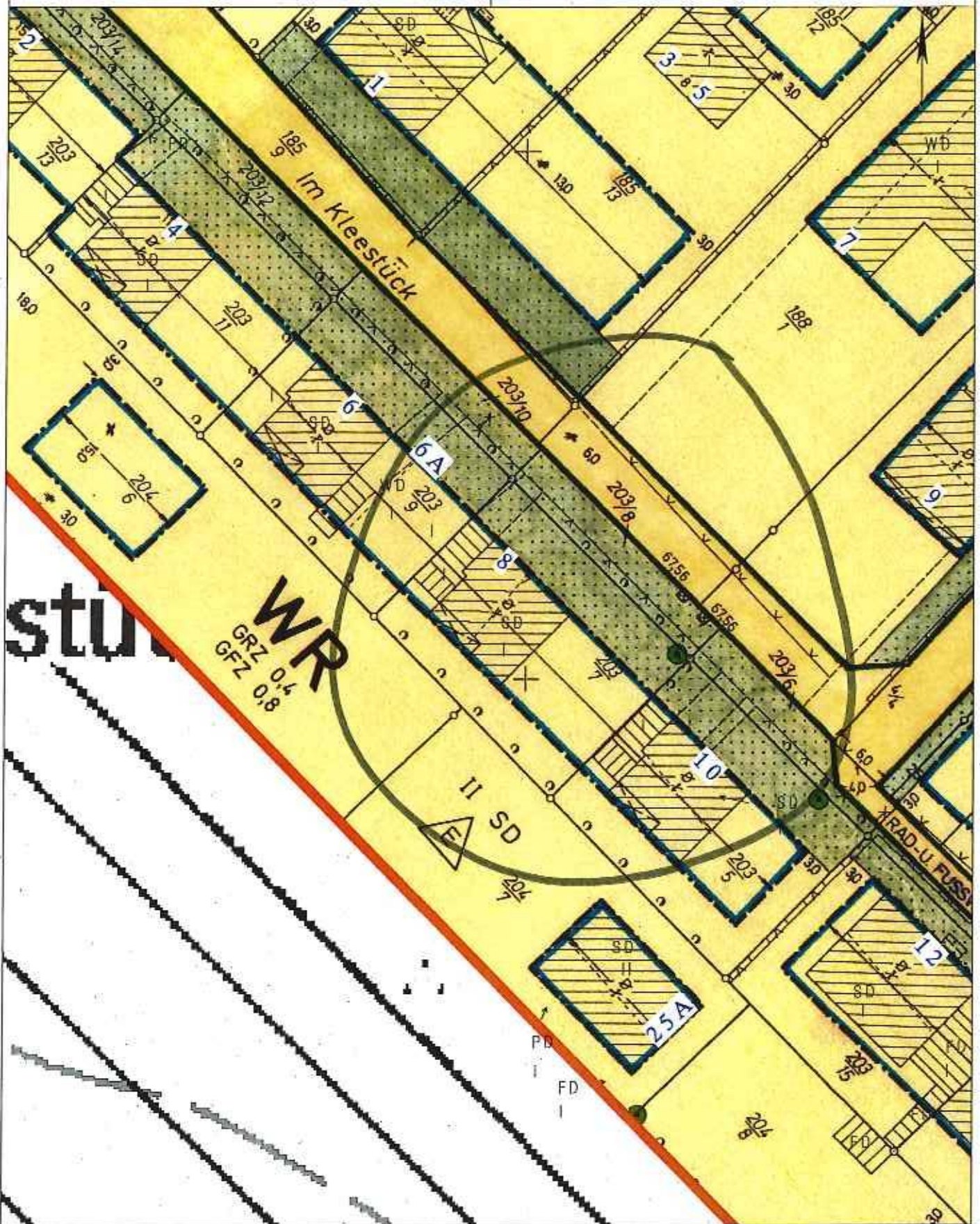
Gemarkung:

Flur :

Flurstück :

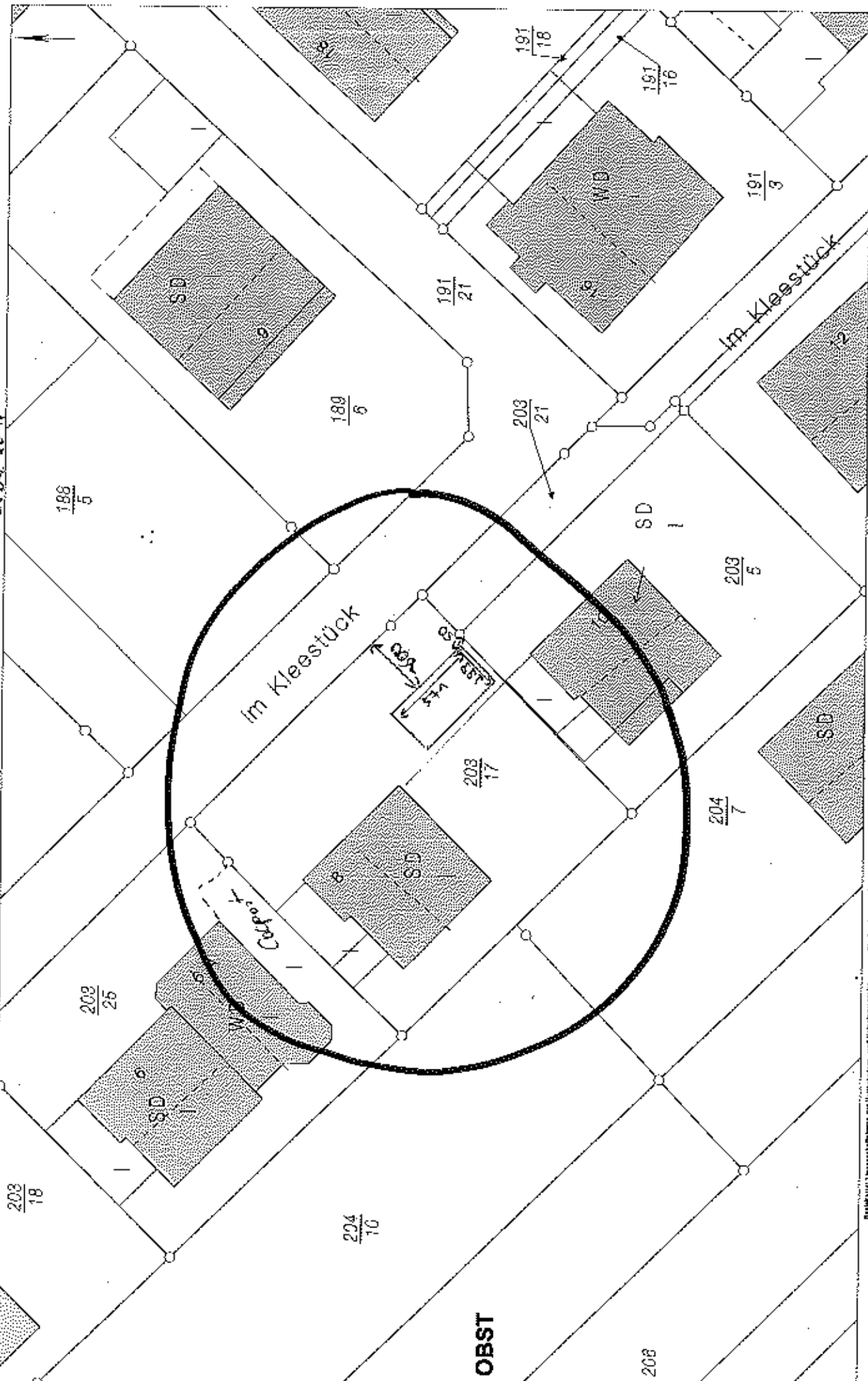
ungefährer Maßstab: 1 : 500

01.08.2018

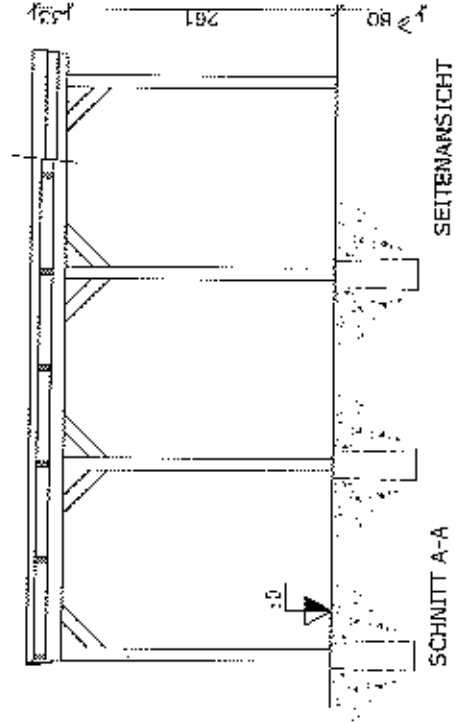
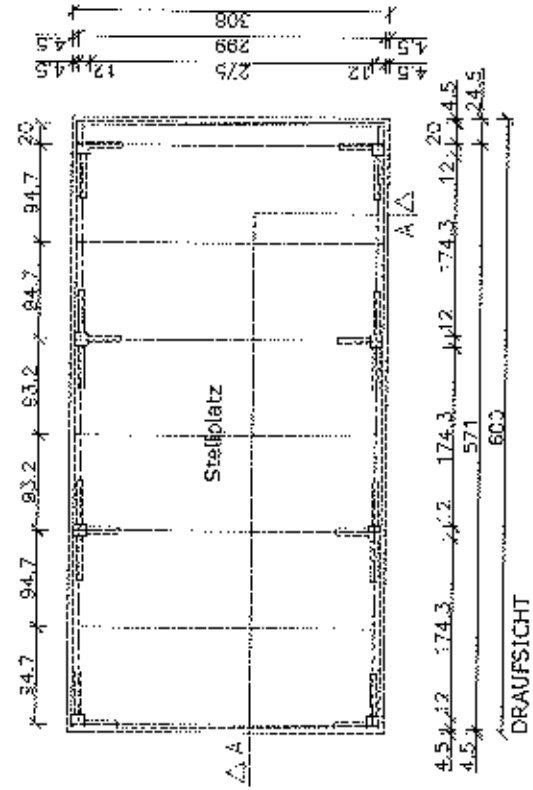


Basiskarte: Liegenschaftskarte der Vermessungs- und Katasterverwaltung. - Die Geschossangaben entsprechen nicht der Definition Vollgeschoss nach Landesbauordnung.
Vervielfältigungen für eigene, nicht gewerbliche Zwecke zugelassen. Vervielfältigungen für andere Zwecke, Veröffentlichungen oder deren Weitergabe an Dritte nur mit Genehmigung.

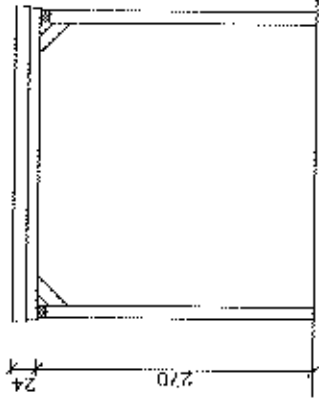
28.03.2018



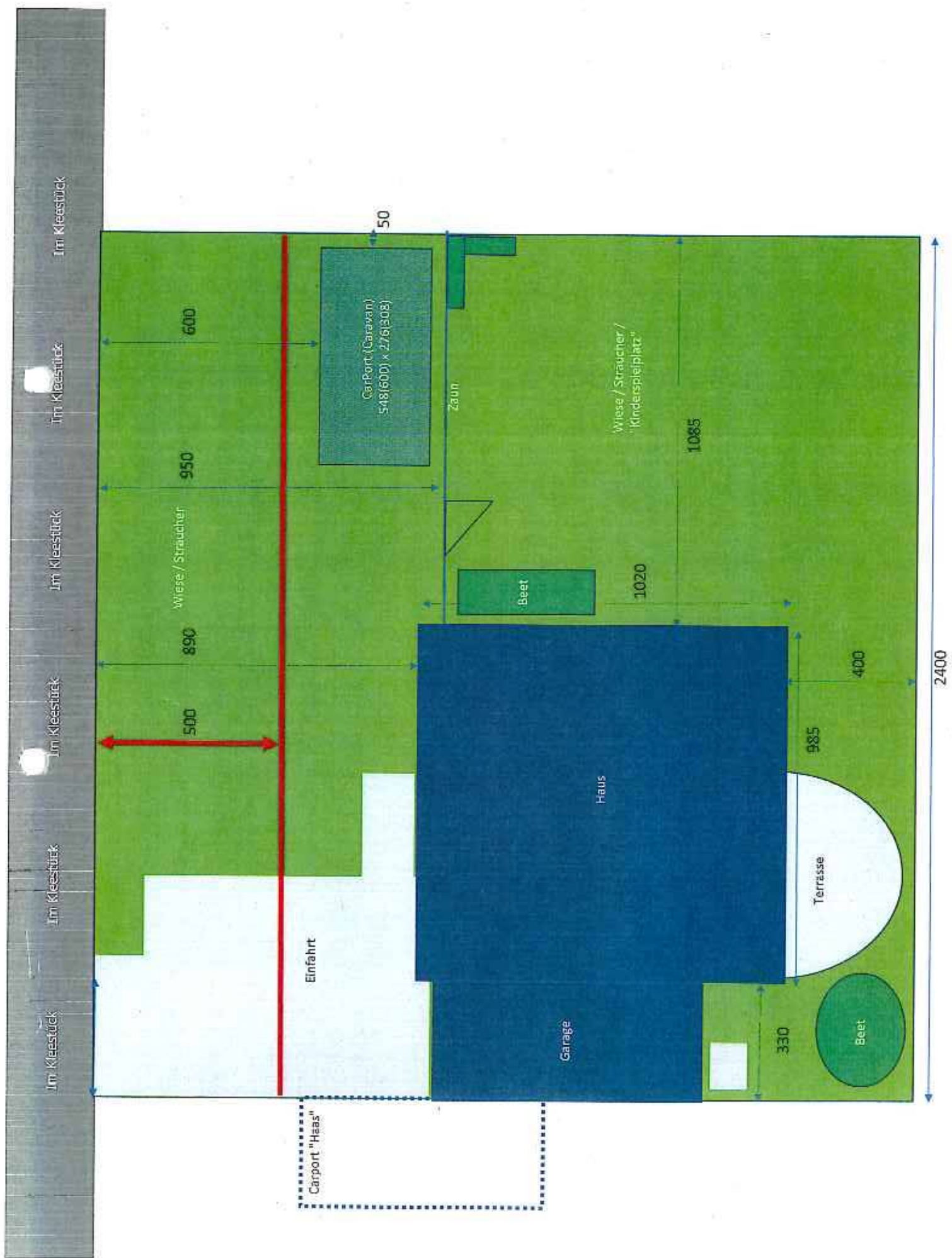
Bezeichnung: Lagebestimmung der Ländereien- und Flächenvermessung. Die Messungsergebnisse entsprechen nicht der natürlichen Teilung des Landesbestandes. Verhältnisse für eigene, nicht genehmigte Zwecke. Vermessungswesen ist nicht genehmigt, oder durch die Landesvermessung an der Landesvermessung.



[REDACTED]
 Stand 19.4.2018



BAUHERR		BAUORT	
[REDACTED]		[REDACTED]	
VORHABEN	DATUM	M	1:50
Neubau Carport	19.4.2018	[REDACTED]	[REDACTED]
BAUHERR		ENTWURFSVERFASSER	
[REDACTED]		[REDACTED]	
DATUM		DATUM	
[REDACTED]		[REDACTED]	



Im Kleestück

Im Kleestück

Im Kleestück

Im Kleestück

Im Kleestück

Im Kleestück

Carport "Haas"

Einfahrt

Garage

Haus

Terrasse

Beet

Beet

Zaun

Carport (Caravan)
548(600) x 276(308)

Wiese / Straucher /
'Kinderspielfeld'

Wiese / Straucher

500

890

950

600

50

1020

1085

985

400

330

2400