

# Auszug aus den Geobasisinformationen

Liegenschaftskarte



Rheinland-Pfalz

VERMESSUNGS- UND  
KATASTERAMT  
OSTEIFEL-HUNSRÜCK

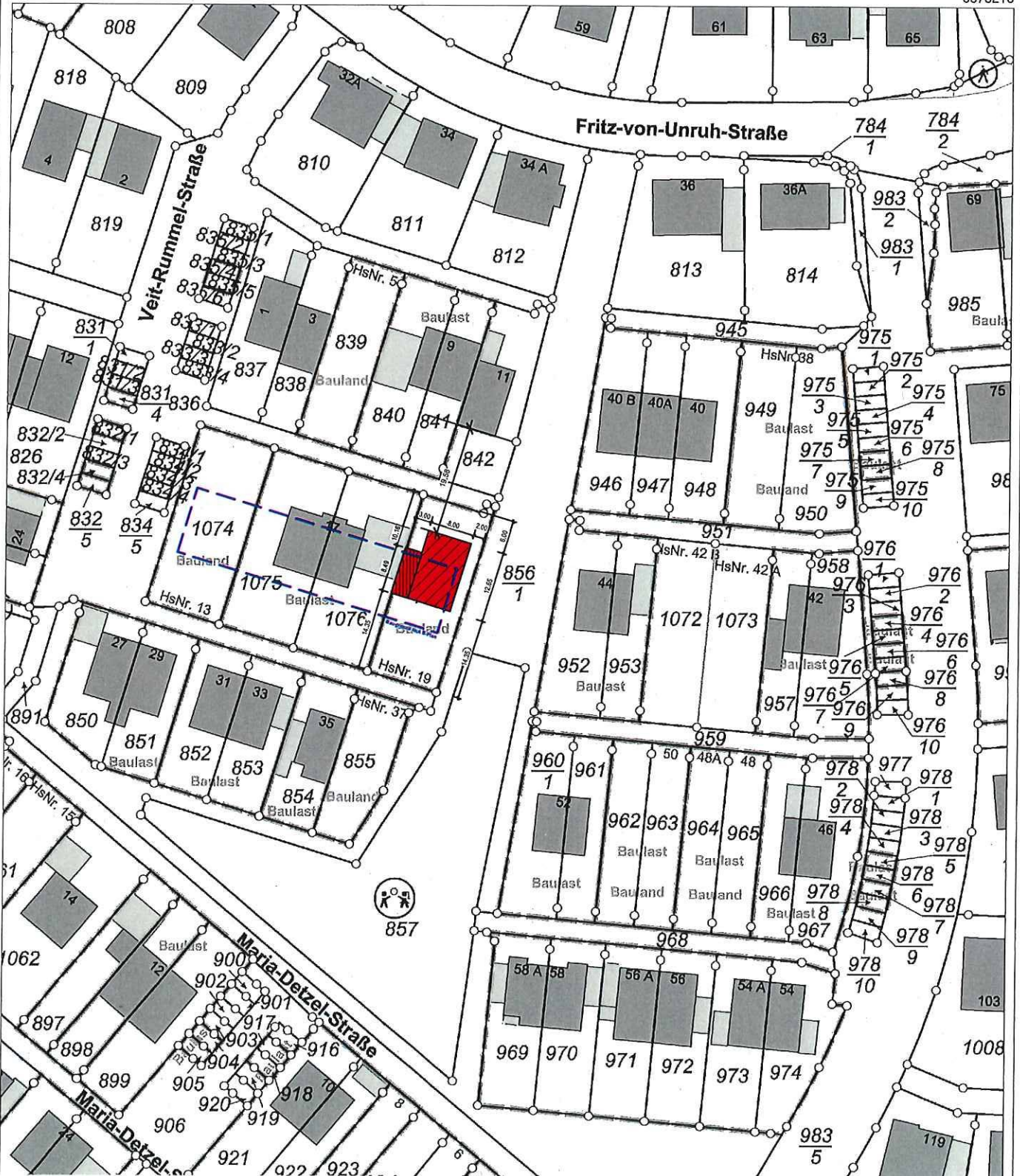
Hergestellt am 25.01.2018

Flurstück: 1077  
Flur: 6  
Gemarkung: Arzheim

Gemeinde: Koblenz  
Landkreis: Stadt Koblenz

Am Wasserturm 5a  
56727 Mayen

5578216



Z:\PLANUNGSBUERO\04\_Projekte\15-19\_Technisch\_Asterstein\Tischreiss\_V-R\_191

Planungsbüro Härter  
Ellerweg 20  
55469 Holzbach  
info@haerter-planungsbuero.de  
Tel.: 0 67 61 - 90 88 97 Fax -98

BVA-P-Katastarplan 1-1000

Datum: 27.08.2018

Gezeichnet: Eberle/Härter

Maßstab: 1: 1000

Index: 8.33 Voranfrage



**Stadtverwaltung Koblenz**  
-- nur für den internen Gebrauch --

k6303m2

NRA14A1142

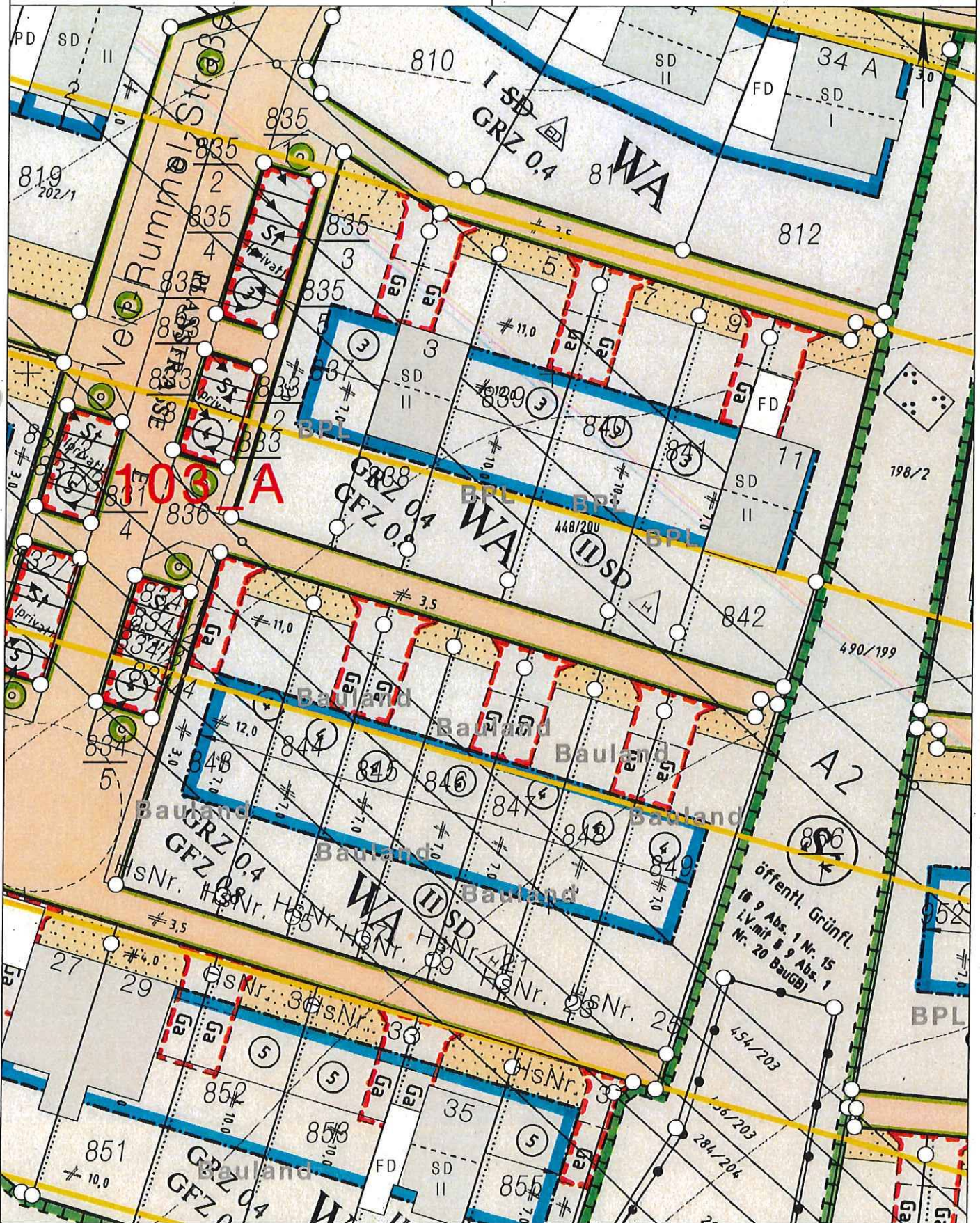
Gemarkung: **Arzheim**

Flur : **6**

Flurstück : **836**

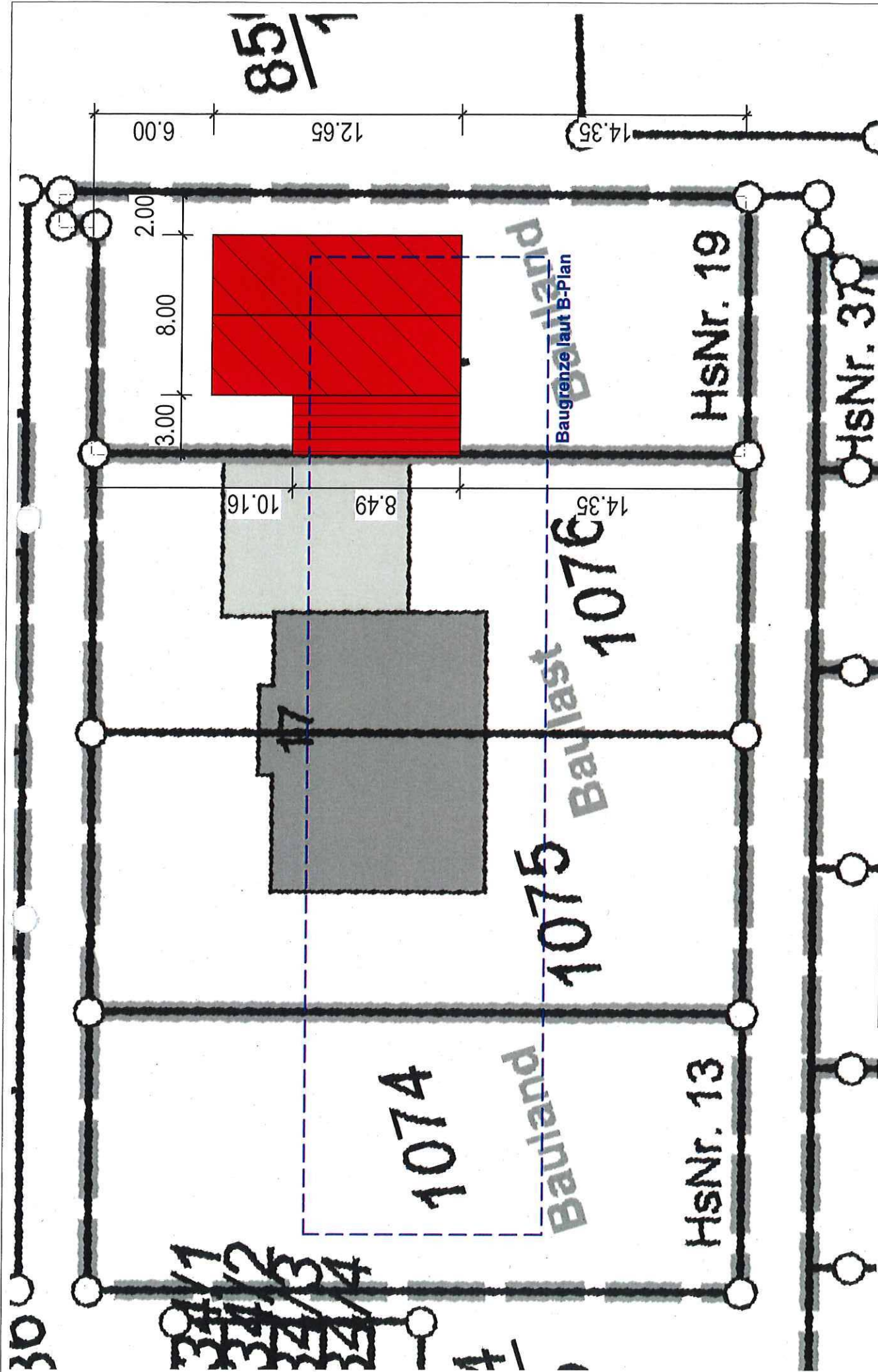
ungefährer Maßstab: **1 : 500**

01.10.2015



Basiskarte: Liegenschaftskarte der Vermessungs- und Katasterverwaltung. - Die Geschossangaben entsprechen nicht der Definition Vollgeschoss nach Landesbauordnung. Vervielfältigungen für eigene, nicht gewerbliche Zwecke zugelassen. Vervielfältigungen für andere Zwecke, Veröffentlichungen oder deren Weitergabe an Dritte nur mit Genehmigung.





Planungsbüro Härter  
 Ellerweg 20  
 55469 Holzbach  
 Tel: 06761-908897  
 info@haerter-planungsbuero.de

.....

BVA-P-Katastarplan 1-250

Datum: 27.08.2018

Maßstab 1: 250 @ DIN A4

8.33 Voranfrage



# Auszug aus den Geobasisinformationen

## Liegenschaftskarte

Rheinland-Pfalz

Vermessungs- und  
Katasteramt  
Ostfeld-Hunsrück



Hergestellt am 07.03.2013

Flurstück: 896  
Flur: 6  
Gemarkung: Arzheim

Gemeinde: Koblenz  
Landkreis: Stadt Koblenz

Mat vorgelegt  
Untere Bauaufsichtsbehörde  
Koblenz  
21. Jan. 2010

Am Wasserturm 5a  
56727 Mayen

