

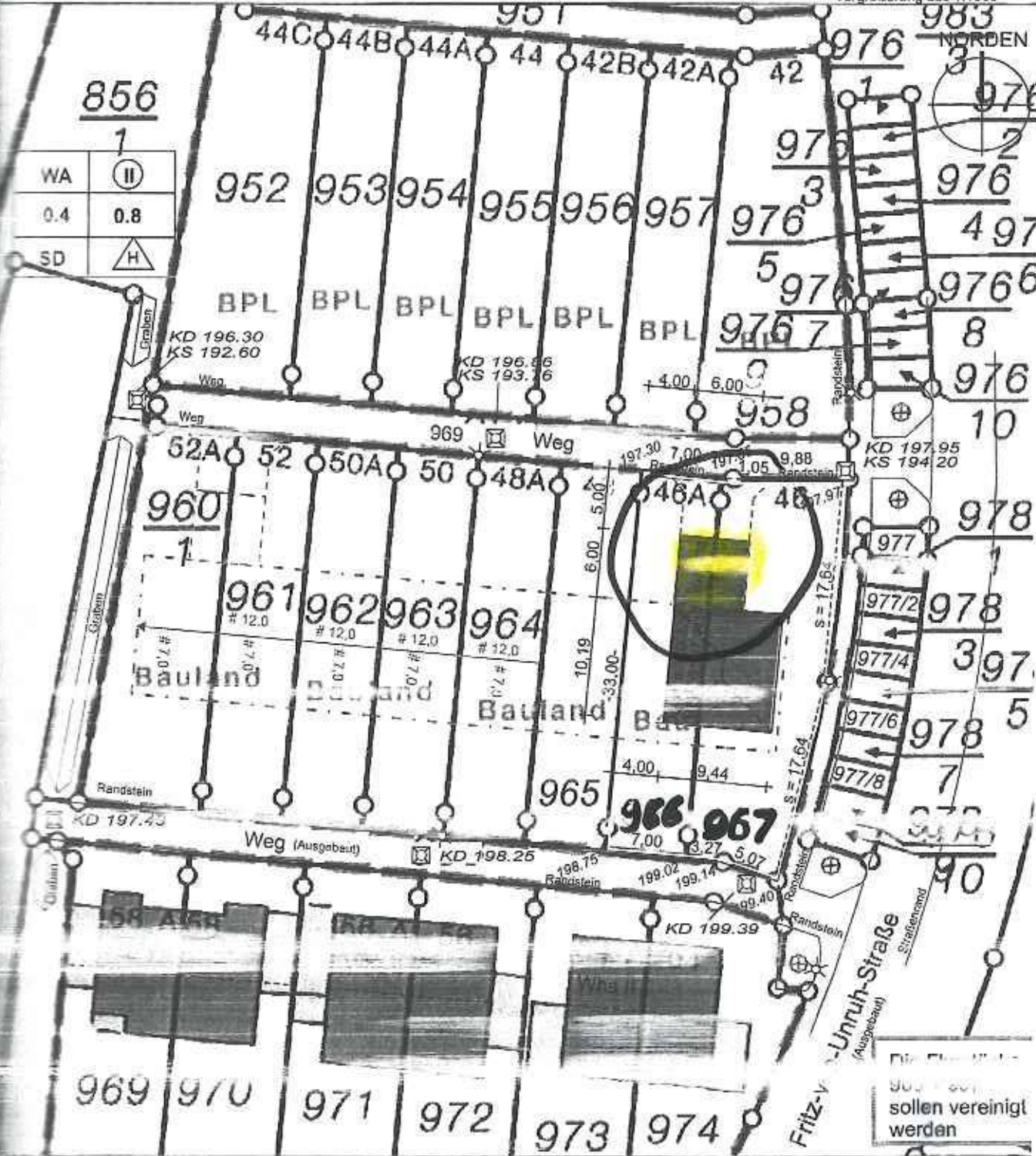
# Projekteintrag zum Lageplan

Zeichnerischer Teil zum Bauantrag mit Ortsvergleich

Kreis: Koblenz  
 Gemeinde: Koblenz  
 Gemarkung: Arzheim

Flur: 6  
 Flurstück(e): 966 + 967  
 Maßstab: 1:500

Vergrößerung aus 1:1000




Bestandteil des Katasters

Ortsvergleich hat stattgefunden

Bensheim, 27.11.2014

aus dem Liegenschafts-  
 gefertigt und ausgearbeitet.



*H. Kellner*  
**HÖLZEL** Vermessungsbüro GmbH  
 Else-Jawanske-Straße 13 64626 Bensheim  
 Telefon: (06251) 789676 Fax: (06251) 789677



# Stadtverwaltung Koblenz

-- nur für den internen Gebrauch --

P0042074

NRA61X012

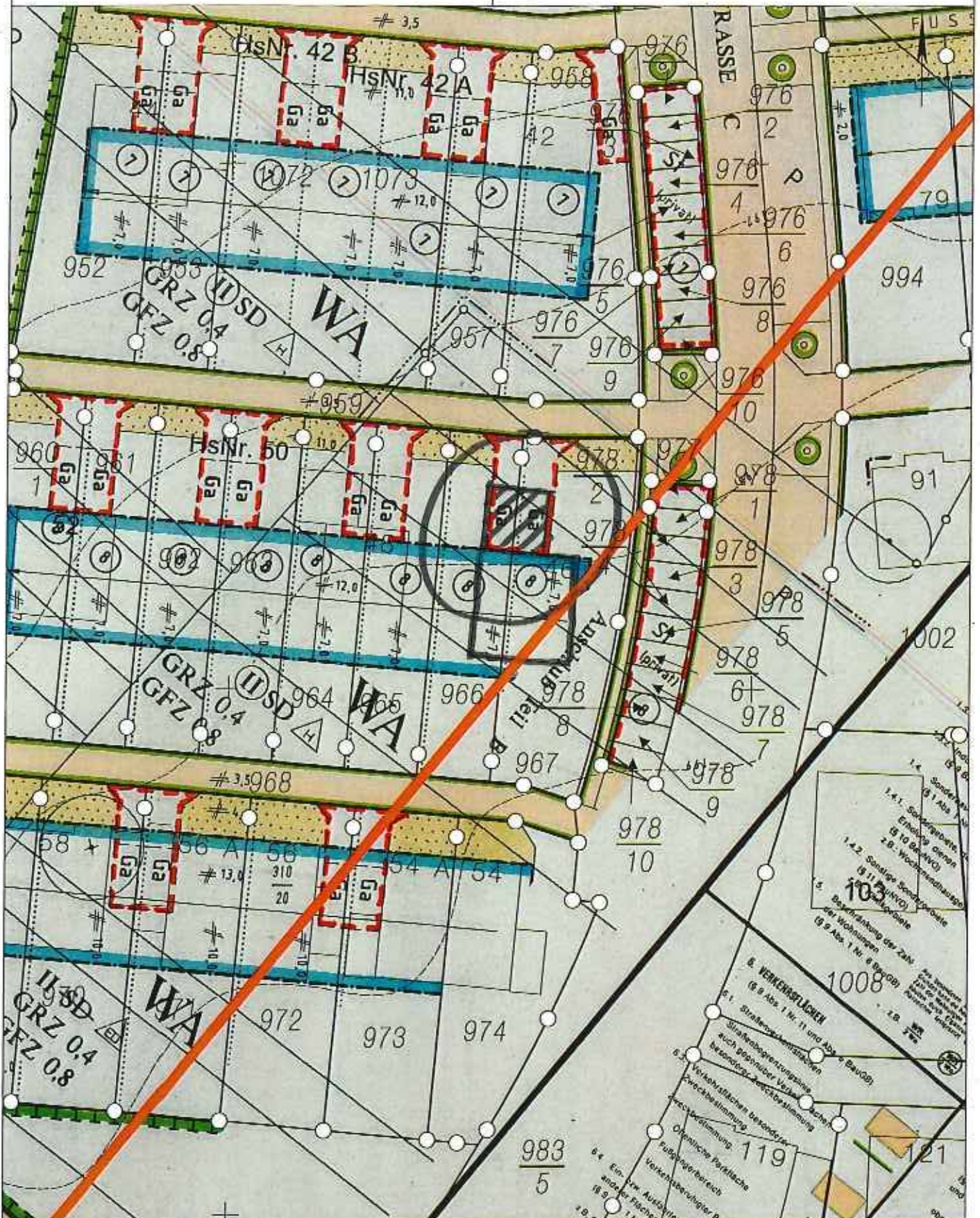
Gemarkung: Arzheim

Flur : 6

Flurstück : 966

ungefährender Maßstab: 1 : 500

10.09.2018



Basiskarte: Liegenschaftskarte der Vermessungs- und Katasterverwaltung. - Die Geschossangaben entsprechen nicht der Definition Vollgeschoss nach Landesbauordnung.  
Vervielfältigungen für eigene, nicht gewerbliche Zwecke zugelassen. Vervielfältigungen für andere Zwecke, Veröffentlichungen oder deren Weitergabe an Dritte nur mit Genehmigung.