
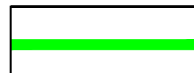









Digitale Topographische Karte 1 : 25.000 (DTK25)
 ©GeoBasis-DE / LVermGeoRP 2016, dl-de/by-2-0, <http://www.lvermgeo.rlp.de> [Daten bearbeitet]

Wasserschutzgebiet

Zeichenerklärung

-  Zone III
-  Zone II
-  Zone IIA
-  Stollenachse
-  Zone III, Überlappungsgrenze
-  Zone I
Br. Kloster Arenberg und
Br. Fachbach/Am Sportplatz

	Datum	Inhalt	Gezeichnet	Entworfen	Geprüft
					
					
	24.07.2017	Festsetzungsunterlagen	D. Gries	D. Gries	D. Gastring

Auftraggeber
Verbandsgemeindewerke Bad Ems
 Bleichstraße 1
 56130 Bad Ems

Projekt
**Ausweisung Wasserschutzgebiet Stollen Fachbach
 in Bad Ems**

Planbezeichnung
Übersichtskarte

Maßstab
1 : 25.000

Plan-Nr.
354-W-0.1.1



Büro Mittelrhein
 An der Gießerei 14
 56170 Bendorf
 Fon 02622/886126
 Fax 02622/886129
 E-Mail info@geoconsult-frinken.de
 Internet www.geoconsult-frinken.de

BAUGRUND - ALTLASTEN
 GRUNDWASSER - ROHSTOFFE
 HANG- und BÖSCHUNGSSICHERUNG

GASTRING | INGENIEURE

WASSER • ABWASSER • GEWÄSSER
 STRASSEN • VERKEHR
 INFRASTRUKTUR
 UMWELT

Dipl.-Ing. (FH) Dirk Gastring
 Industriedenkmal Concordiahütte
 An der Gießerei 8
 56170 Bendorf/Rhein

Telefon 0 26 22 / 88 61 - 0 Internet www.gastring-ingenieure.de
 Telefax 0 26 22 / 88 61 - 20 eMail info@gastring-ingenieure.de