**Stadtverwaltung Koblenz**
**-- nur für den internen Gebrauch --**

P0042074 NRA61X001

Gemarkung: Ehrenbreitstein
Flur : 5
Flurstück : 309/10
ungefährer Maßstab: 1 : 250

26.11.2018

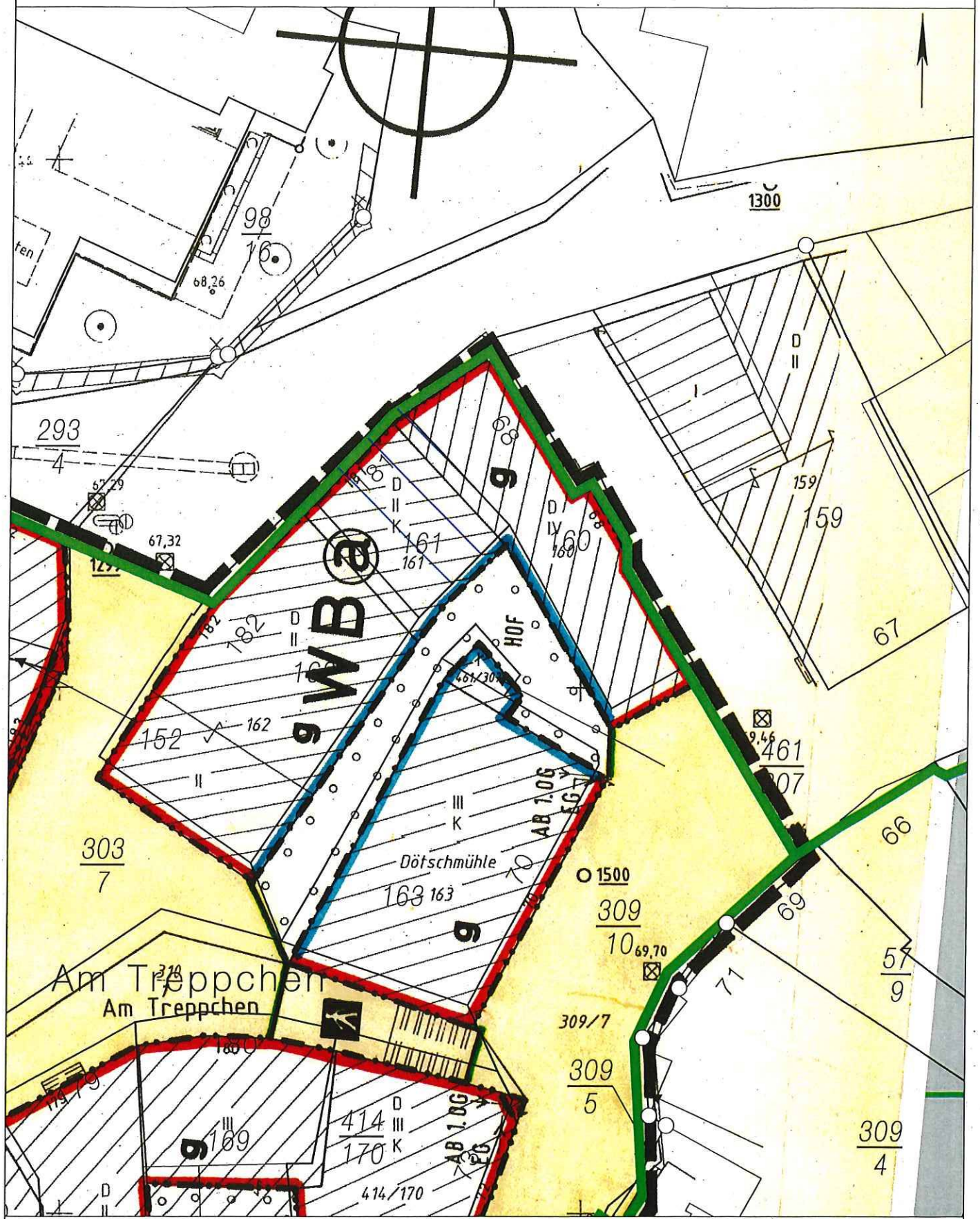


Basiskarte: Liegenschaftskarte der Vermessungs- und Katasterverwaltung. - Die Geschossangaben entsprechen nicht der Definition Vollgeschoss nach Landesbauordnung.
Vervielfältigungen für eigene, nicht gewerbliche Zwecke zugelassen. Vervielfältigungen für andere Zwecke, Veröffentlichungen oder deren Weitergabe an Dritte nur mit Genehmigung.

# Auszug aus den Geobasisinformationen

**Liegenschaftskarte**

RheinlandPfalz

Vermessungs- und
Katasteramt
Osteifel-Hunsrück

Ihr AZ
02230-18

**Hergestellt am 30.10.2014**

Am Wasserturm 5a
56727 Mayen

| | | | |
|---|---|---|---|
| Flurstück: | 161 | Gemeinde: | Koblenz |
| Flur: | 5 | Landkreis: | Stadt Koblenz |
| Gemarkung: | Ehrenbreitstein | | |

5579642

32401350

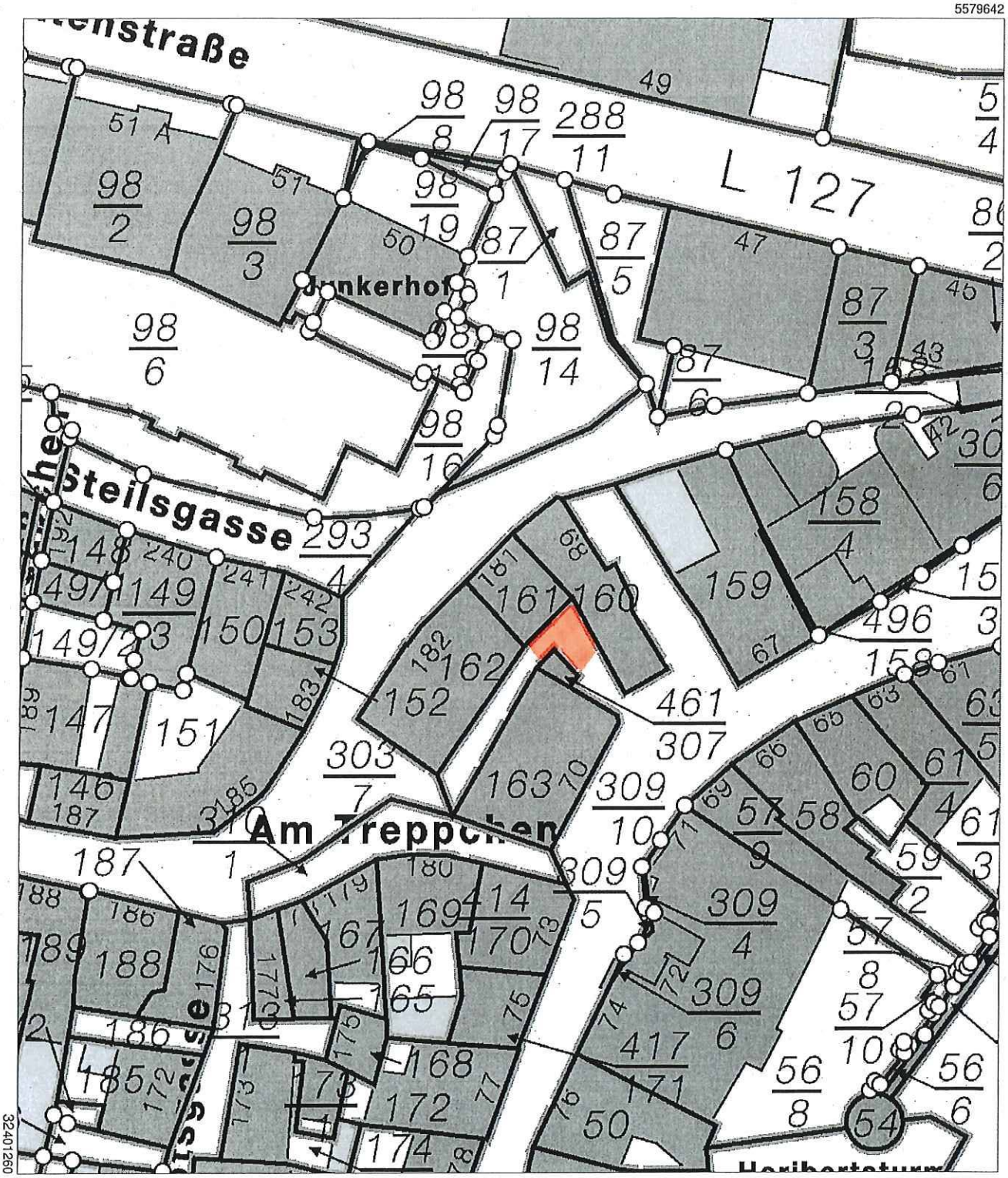


32401260

5579537

Maßstab 1 : 500 0 5 10 15 Meter

Vervielfältigungen für eigene Zwecke sind zugelassen. Eine unmittelbare oder mittelbare Vermarktung, Umwandlung oder Veröffentlichung der Geobasisinformationen bedarf der Zustimmung der zuständigen Vermessungs- und Katasterbehörde (§12 Landesgesetz über das amtliche Vermessungswesen).

Hergestellt durch das Landesamt für Vermessung und Geobasisinformation Rheinland-Pfalz.
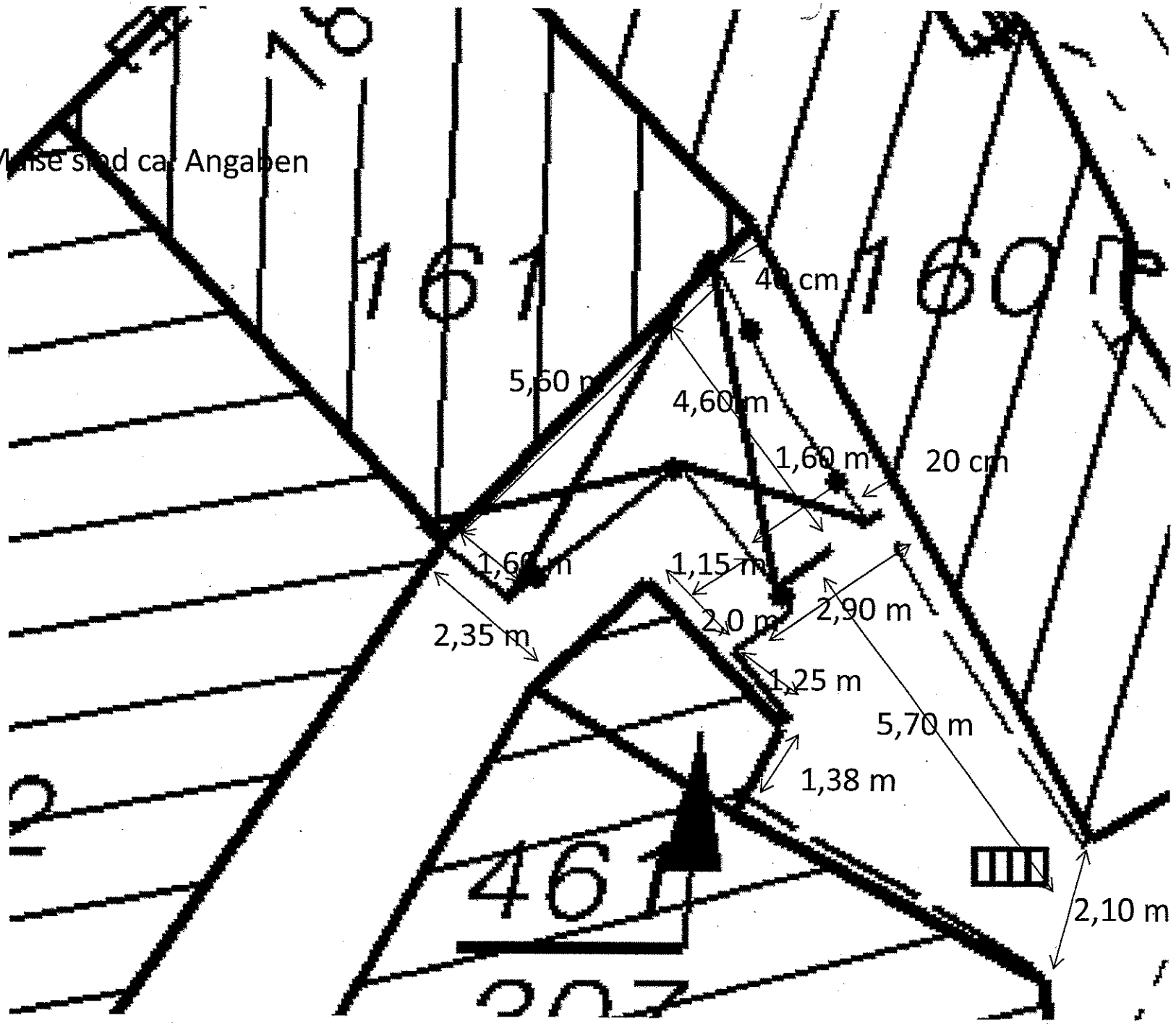
Alle Maße sind ca. Angaben