

# Stadtverwaltung Koblenz

-- nur für den internen Gebrauch --

P0544596

NRA61X067

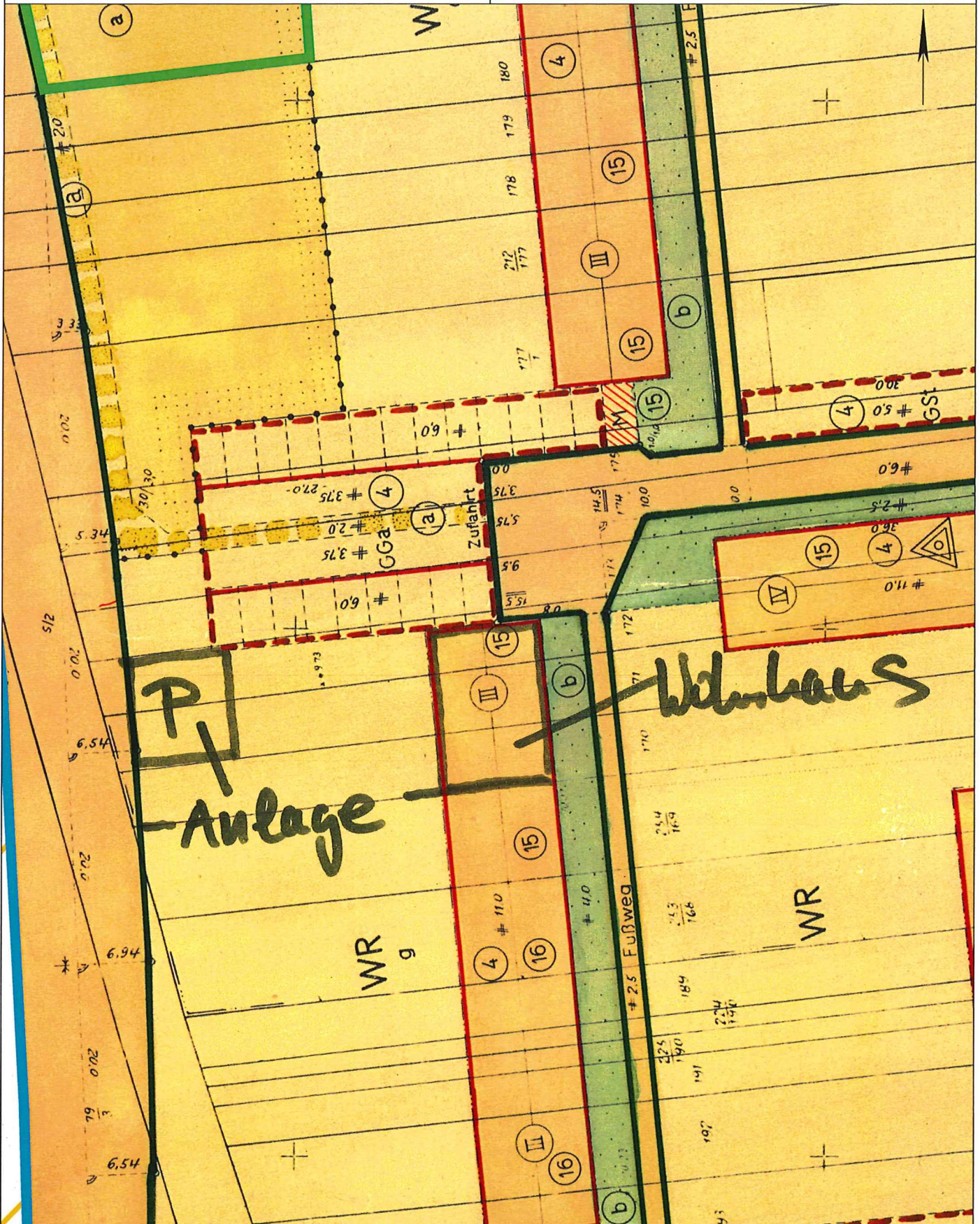
Gemarkung:

Flur :

Flurstück :

ungefährer Maßstab: 1 : 500

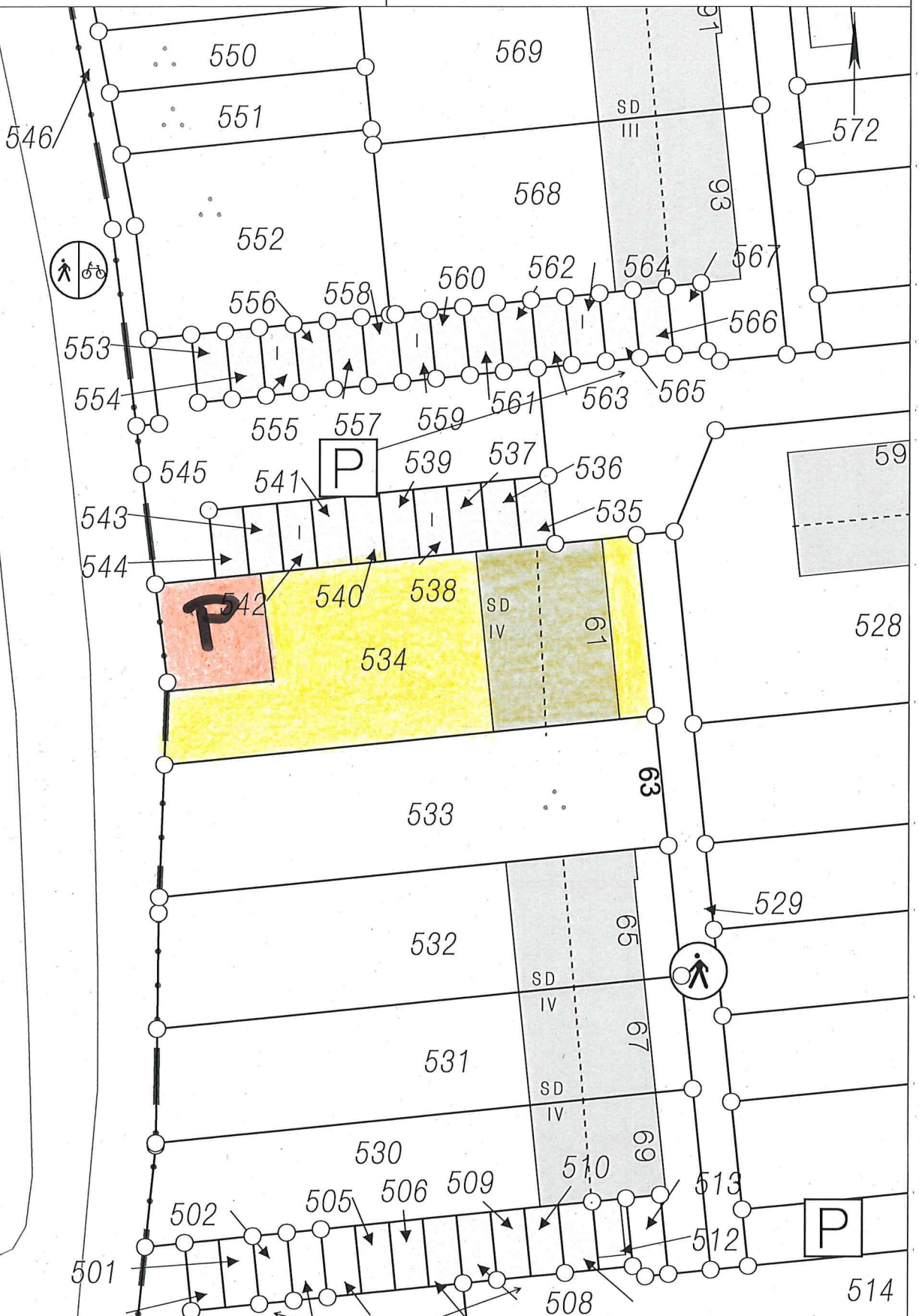
25.03.2019



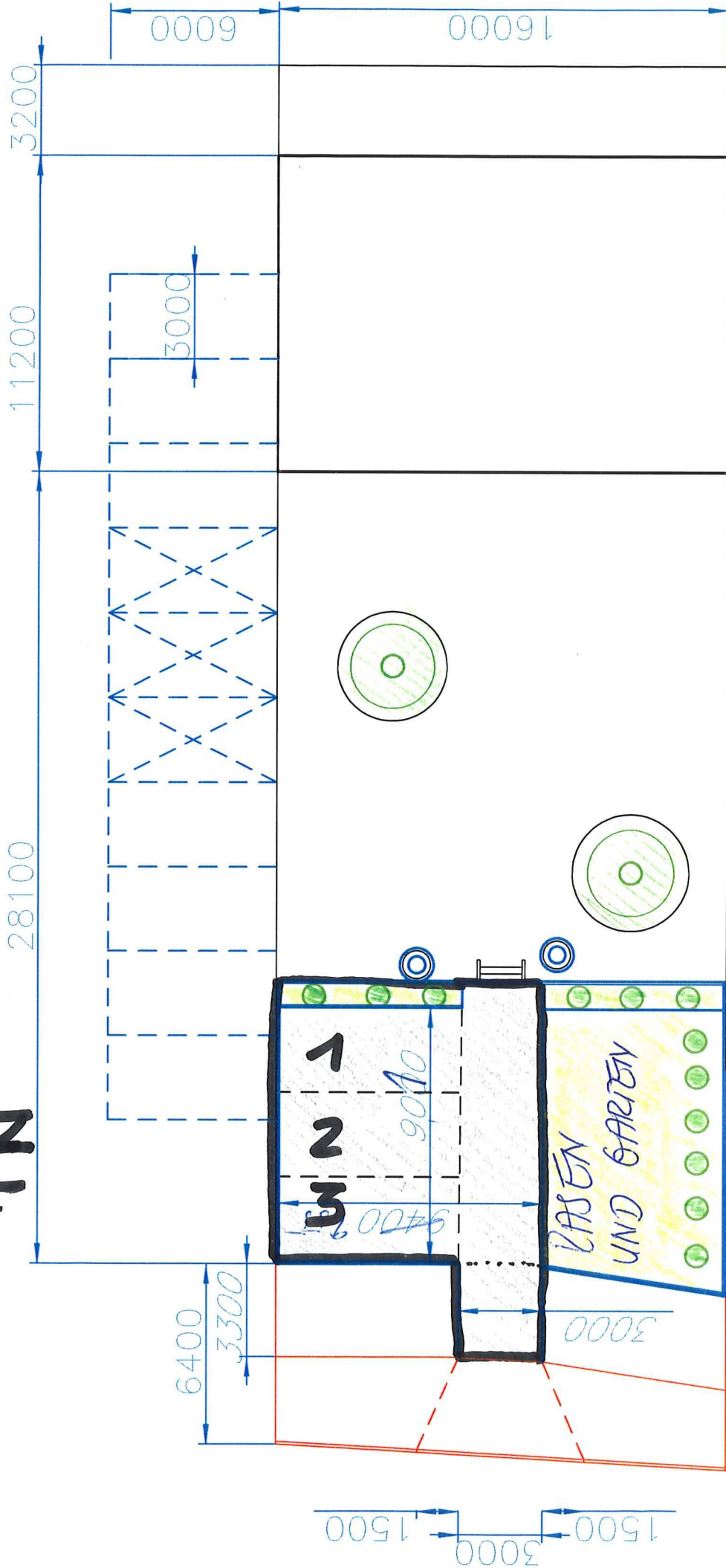
Basiskarte: Liegenschaftskarte der Vermessungs- und Katasterverwaltung. - Die Geschossangaben entsprechen nicht der Definition Vollgeschoss nach Landesbauordnung. Vervielfältigungen für eigene, nicht gewerbliche Zwecke zugelassen. Vervielfältigungen für andere Zwecke, Veröffentlichungen oder deren Weitergabe an Dritte nur mit Genehmigung.



$\frac{290}{43}$



# AN



6200

$9000 \times 9400 = 84,6 \text{ m}^2$   
 $3000 \times 3300 = 9,9 \text{ m}^2$   
94,5 \text{ m}^2

Aufmaß 18.3.2019 für Proct  
 $9,55 \text{ m} \times 9,10 \text{ m} = 86,91 \text{ m}^2$   
 geplante Stellfläche

~~\_\_\_\_\_~~  
 2003.19