

Auszug aus den Geobasisinformationen

Liegenschaftskarte



Rheinland-Pfalz

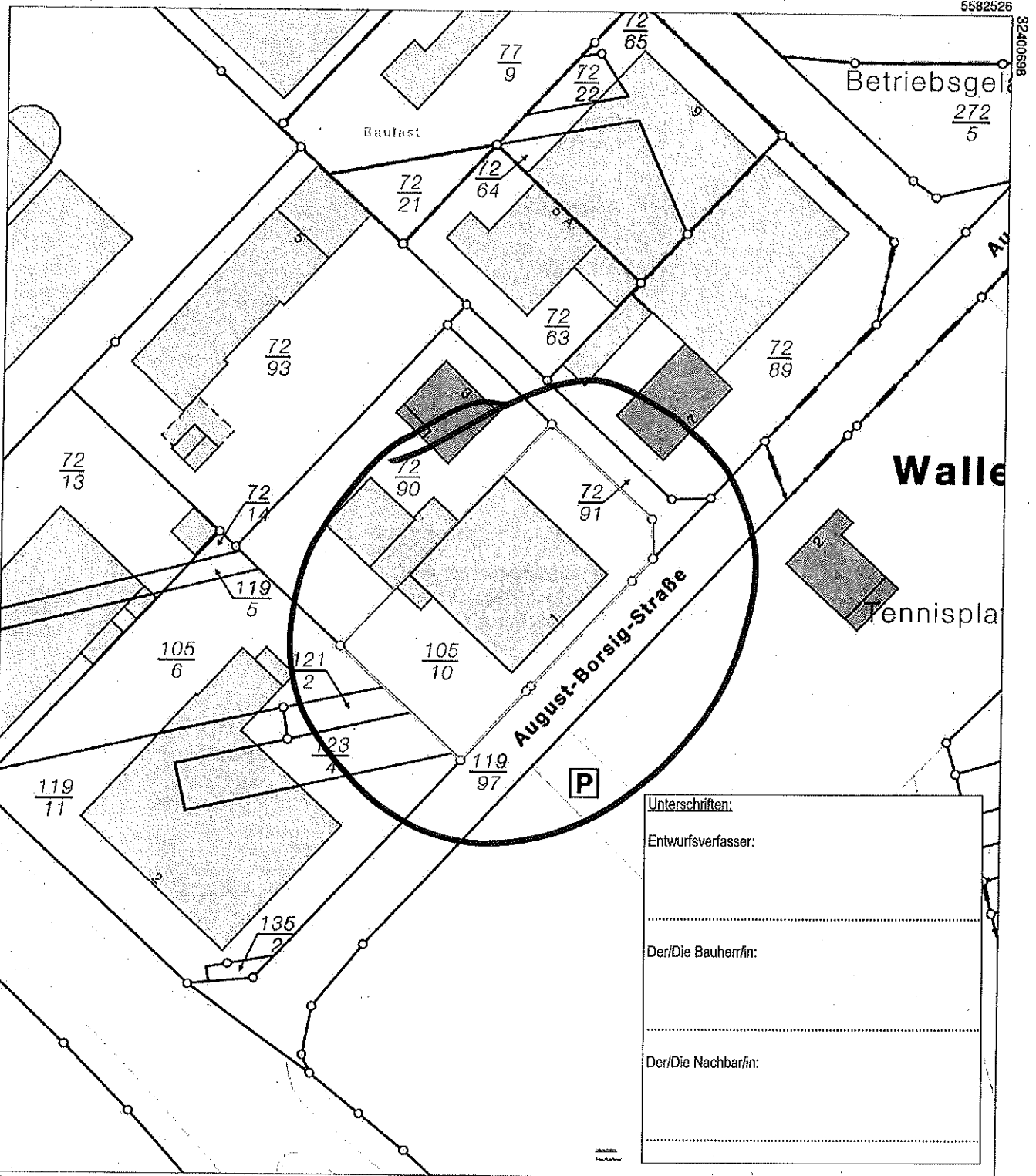
VERMESSUNGS- UND
KATASTERAMT
OSTEIFEL-HUNSRÜCK

Hergestellt am 07.08.2013

Flurstück: 105/10
Flur: 7
Gemarkung: Wallersheim

Gemeinde: Koblenz
Landkreis: Stadt Koblenz

Am Wasserturm 5a
56727 Mayen



Unterschriften:

Entwurfsverfasser: _____

Der/Die Bauherr/in: _____

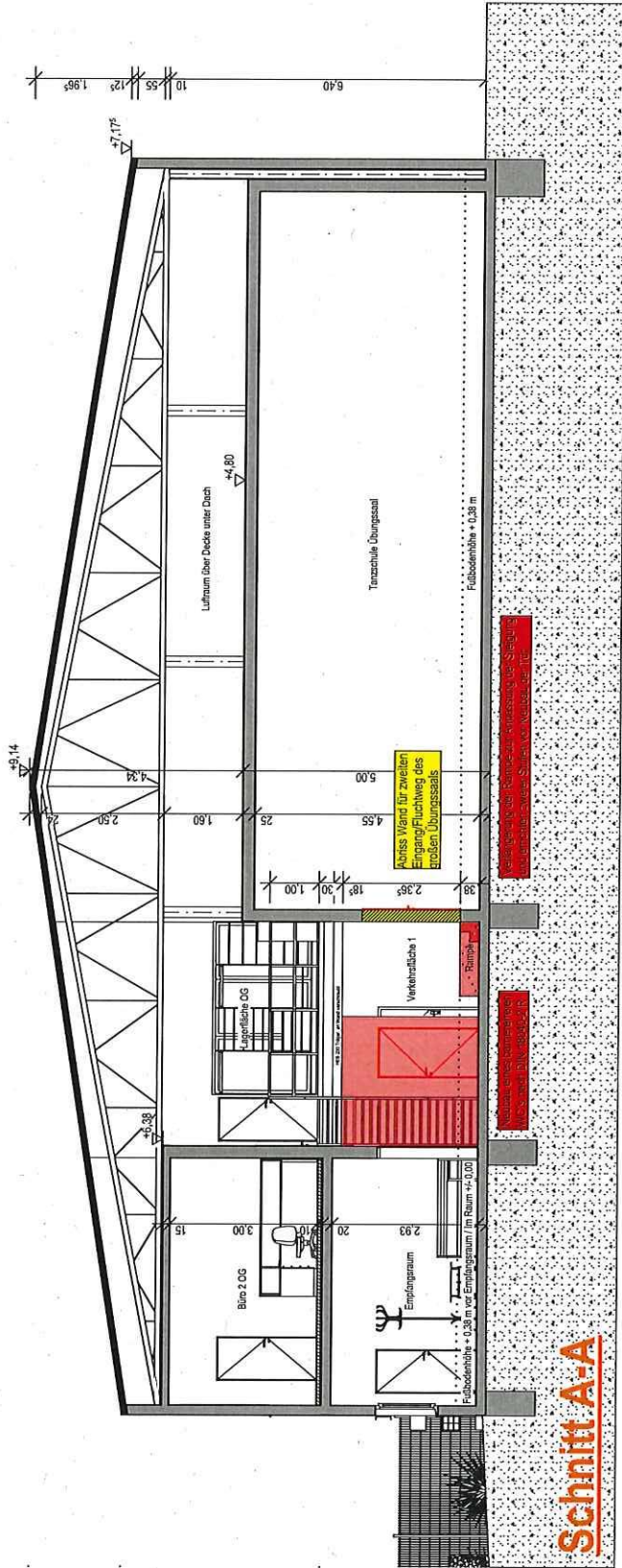
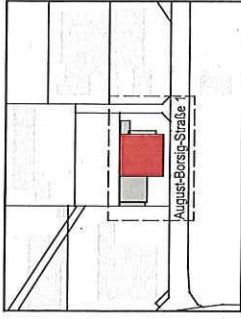
Der/Die Nachbar/in: _____

Maßstab 1 : 1 000

Vervielfältigungen für eigene Zwecke sind zugelassen. Eine unmittelbare oder mittelbare Vermarktung, Umwandlung oder Veröffentlichung der Geobasisinformationen bedarf der Zustimmung der zuständigen Vermessungs- und Katasterbehörde (§12 Landesgesetz über das amtliche Vermessungswesen).
Hergestellt durch Öffentlich best. Vermessungsingenieur Dipl.-Ing. Heinrich Grüne,
Befugnis eingeräumt am 30.12.2006 durch Landesamt für Vermessung und Geobasisinformation Rheinland-Pfalz.

Nutzungsänderung einer Lagerhalle / Schnitt Umplanung 1:100

Lageplan



Schnitt A-A

Legende

- Bestand
- ▨ Abbruch
- ▨ Neu

Unterschriften:

Entwurfsverfasser:

Der/Die Bauherr/in:

Genehmigungsplanung

[Redacted signature area]

Bauherr:
 Nutzungsänderung eines bestehenden Betriebsgebäudes zu einer Ballettschule
 August-Borsig-Straße 1, 56070 Koblenz Wallersheim
 Flurstück: 105/10 Gemarkung Wallersheim

Schnitt A-A

Maßstab	Datum	GSZ	Blickw.
1:100	15.08.2019	SM	6.1