

Auszug aus den Geobasisinformationen

Liegenschaftskarte



Rheinland-Pfalz

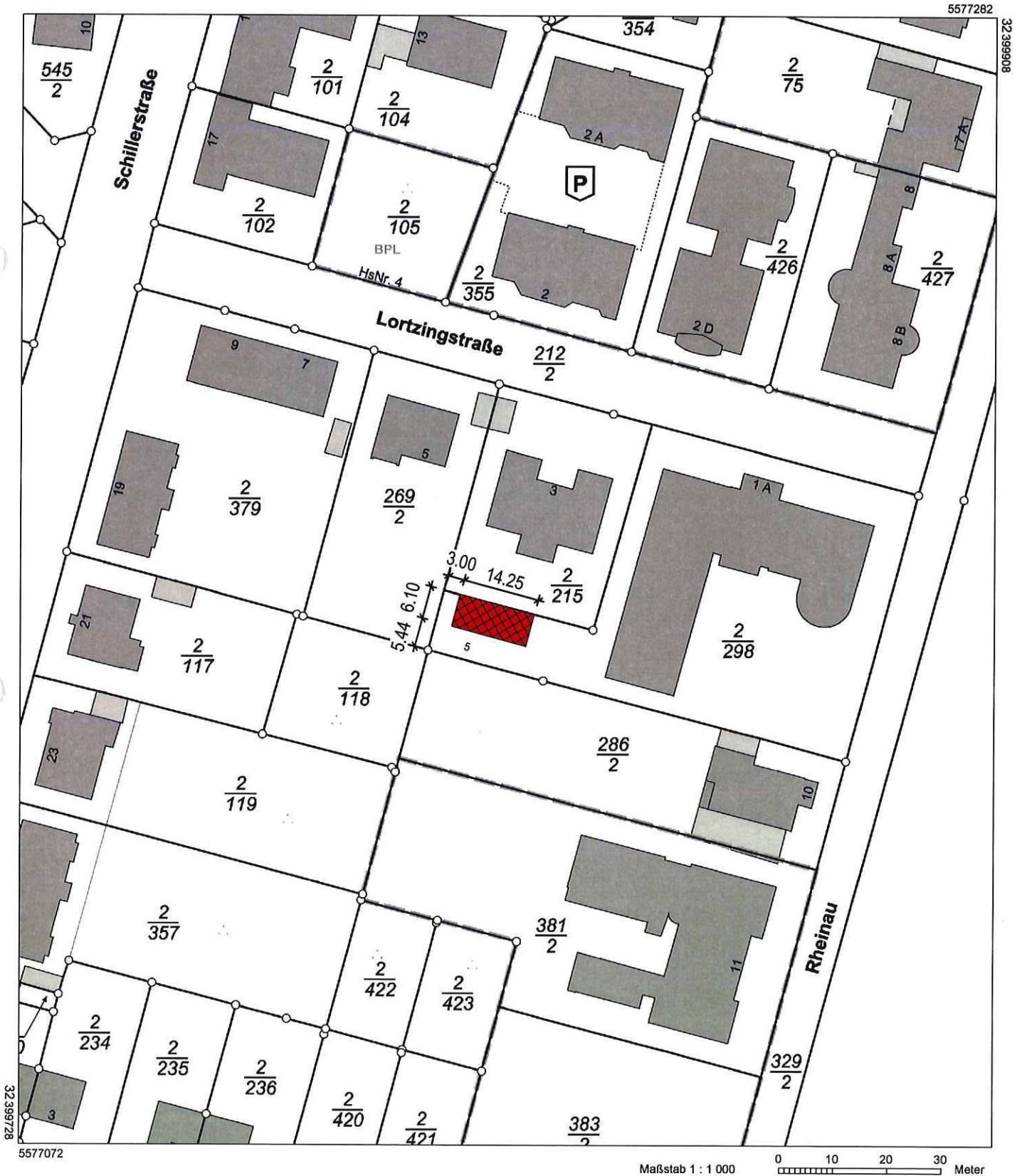
VERMESSUNGS- UND
KATASTERAMT
OSTEIFEL-HUNSRÜCK

Hergestellt am 07.04.2017

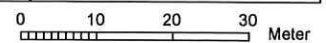
Flurstück: 2/215, 2/298 u.a.
Flur: 12
Gemarkung: Koblenz

Gemeinde: Koblenz
Landkreis: Stadt Koblenz

Am Wasserturm 5a
56727 Mayen



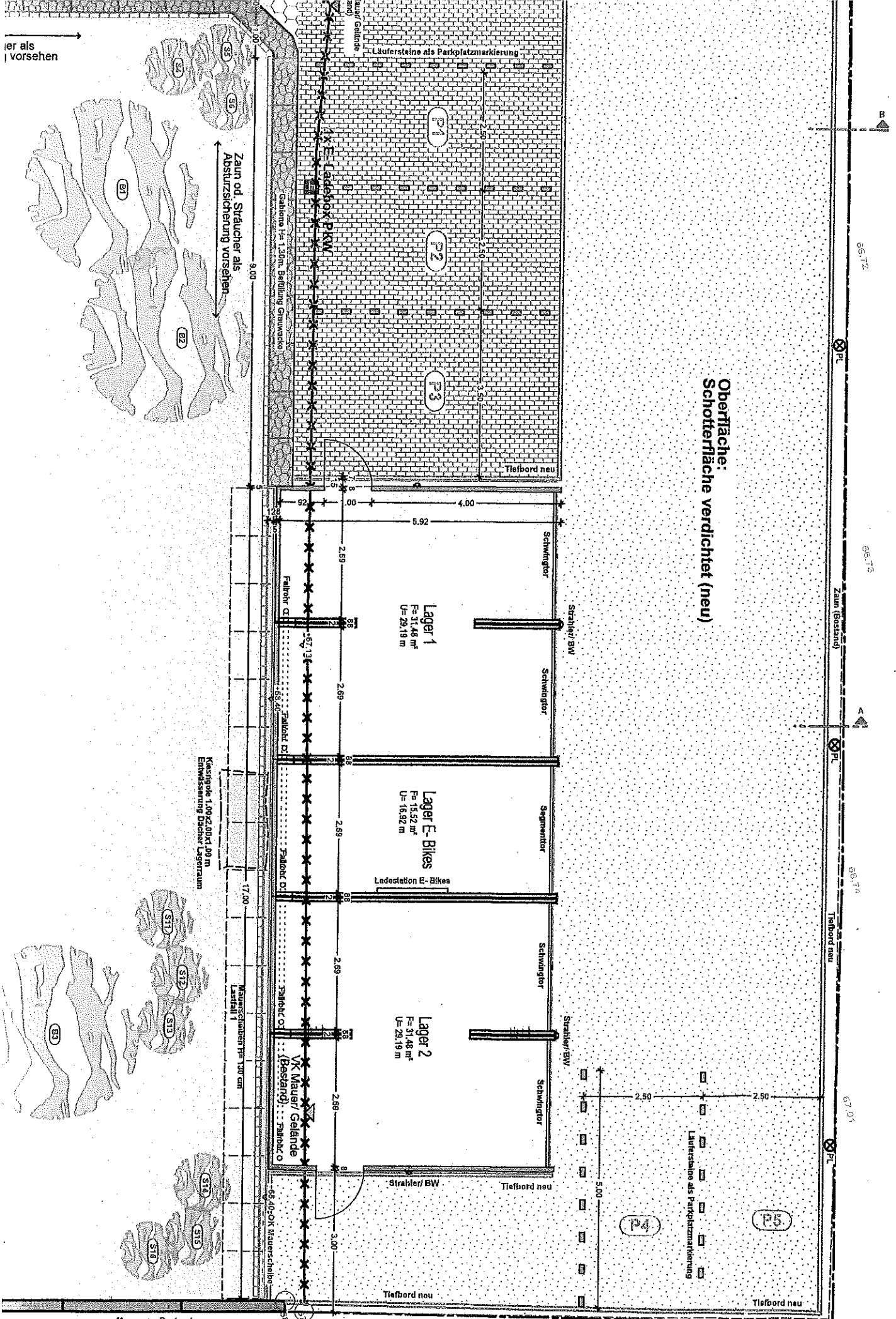
Maßstab 1 : 1 000



Vervielfältigungen für eigene Zwecke sind zugelassen. Eine unmittelbare oder mittelbare Vermarktung, Umwandlung oder Veröffentlichung der Geobasisinformationen bedarf der Zustimmung der zuständigen Vermessungs- und Katasterbehörde (§12 Landesgesetz über das amtliche Vermessungswesen).

Hergestellt durch Öffentlich best. Vermessungsingenieur Dipl.-Ing. Heinrich Grüne.

Oberfläche:
Schotterfläche verdichtet (neu)



GRUNDRISS 1:100

er als
vorsehen

Zaun od. Sträucher als
Absturzicherung vorsehen

Mauer aus Bestand
alternativ: neue Mauerschleiben

2se uk
8.79 OK

87.06