

Auszug aus den Geobasisinformationen

Liegenschaftskarte



Rheinland-Pfalz

VERMESSUNGS- UND
KATASTERAMT
OSTEIFEL-HUNSRÜCK

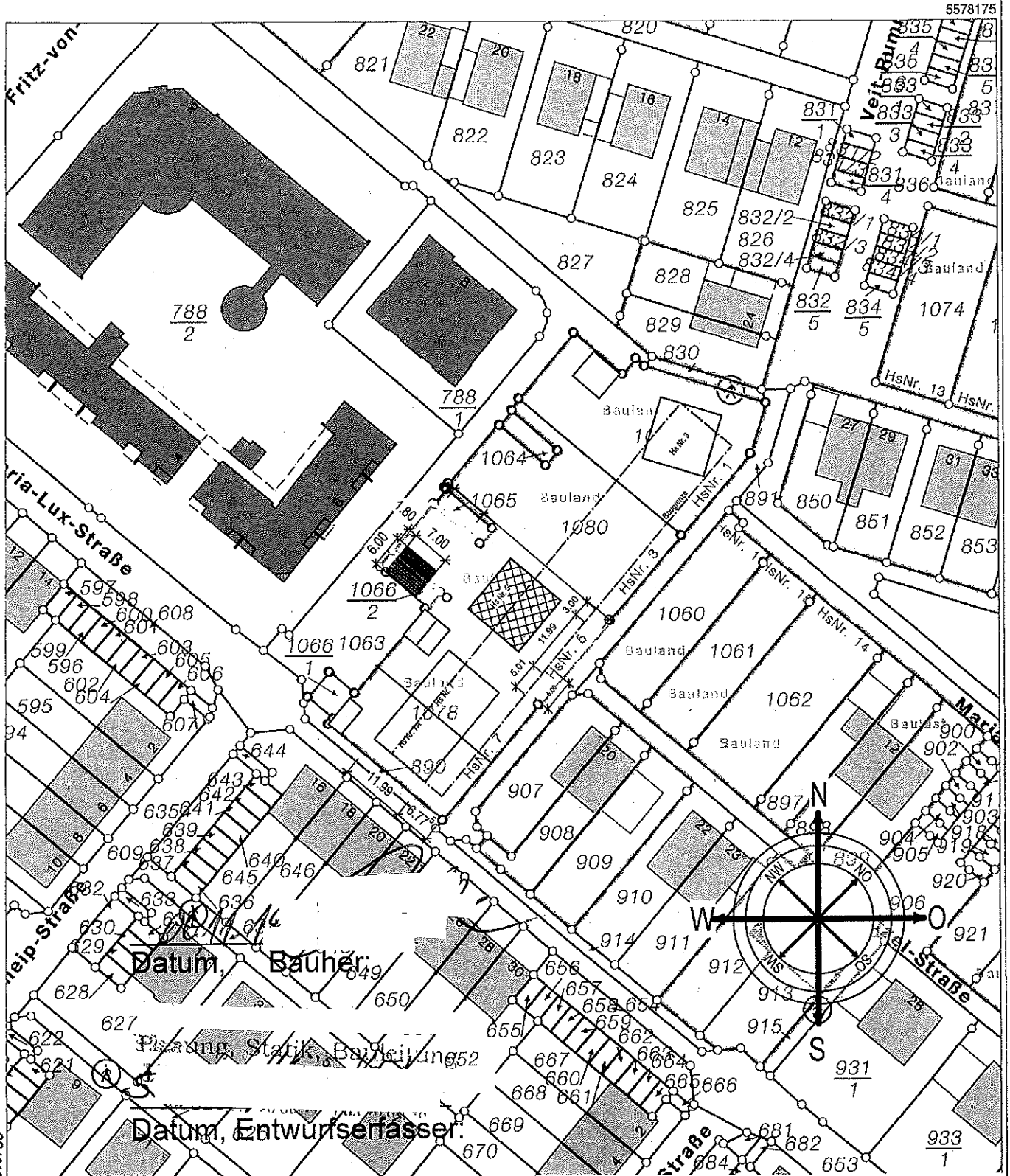
Nachtrag

Hergestellt am 02.06.2016

Flurstück: 1079
Flur: 6
Gemarkung: Arzheim

Gemeinde: Koblenz
Landkreis: Stadt Koblenz

Am Wasserturm 5a
56727 Mayen



Datum, Baüher:
Planung, Statik, Bauführung
Datum, Entwurfserfasser:

324019

Nachtrag Neubau Garage
Herm-Dienz-Straße 5
56077 Koblenz-Asterstein

Planinhalt:

7.0 Katasterplan

Datum: 05.11.2019

Gezeichnet:

Maßstab: 1: 1000

Index: 7.16 Werkplan

ro.de

Stadtverwaltung Koblenz

-- nur für den internen Gebrauch --

P0042074

NRA61X012

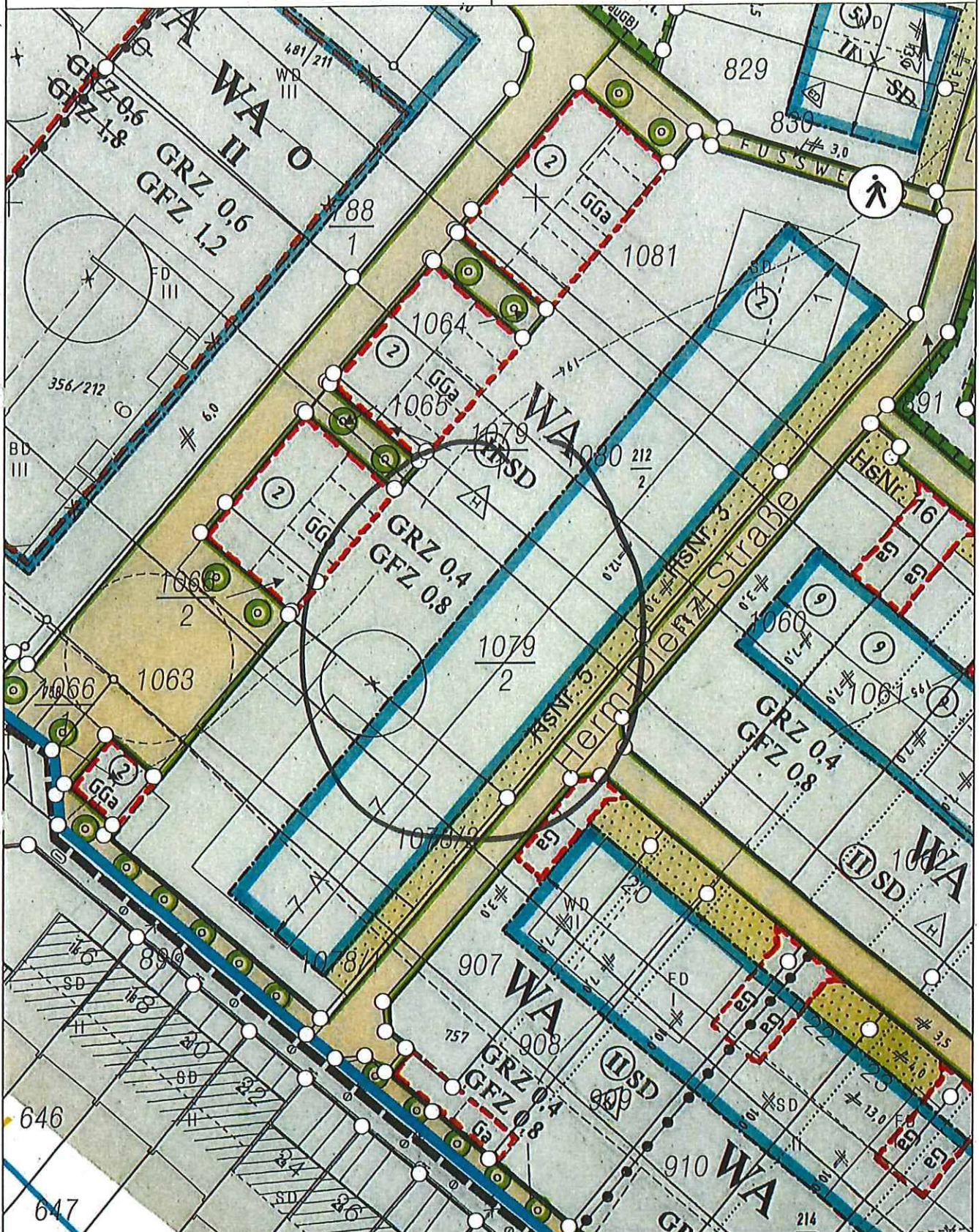
Gemarkung: Arzheim

Flur : 6

Flurstück : 1079/2

ungefährer Maßstab: 1 : 500

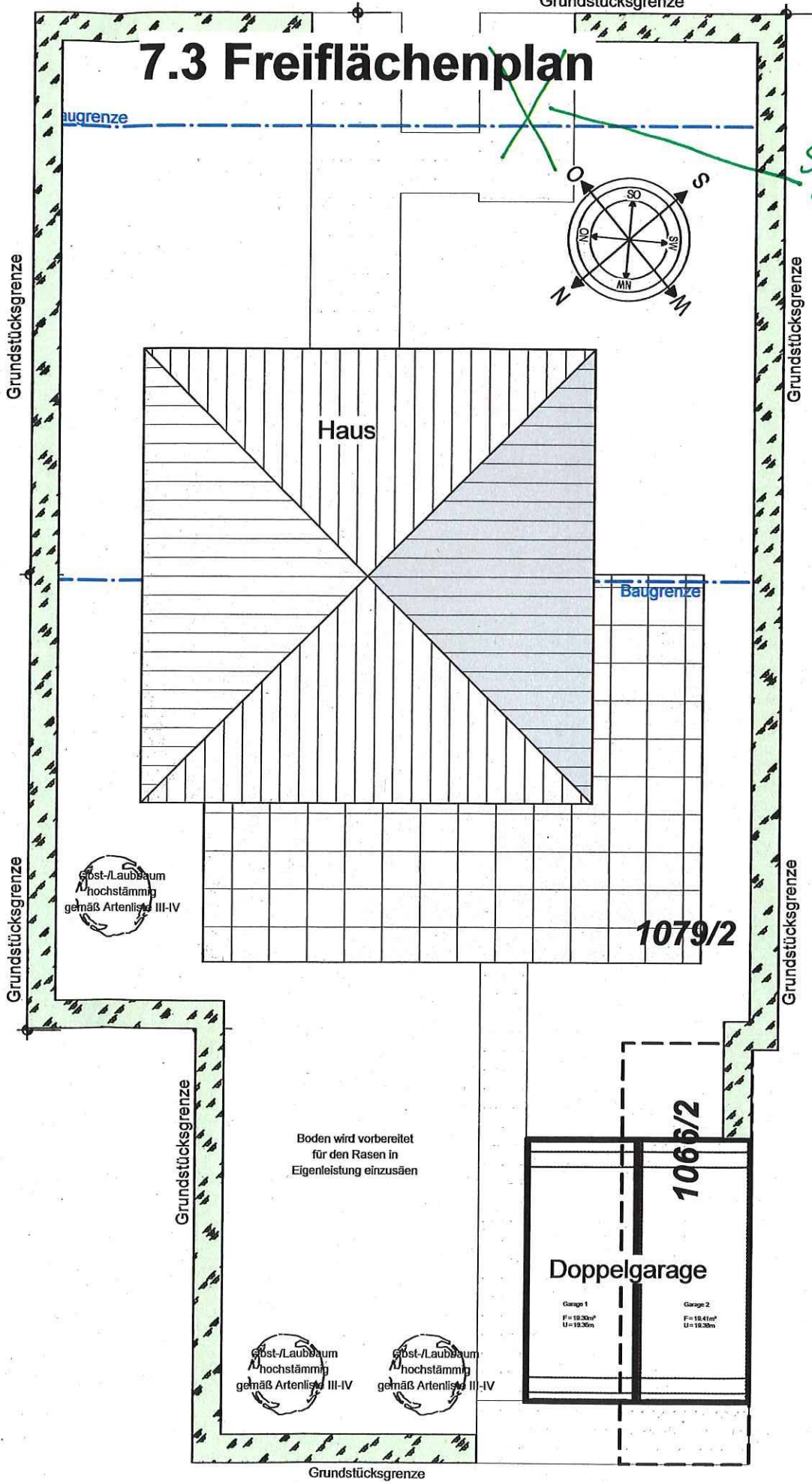
07.12.2018



Basiskarte: Liegenschaftskarte der Vermessungs- und Katasterverwaltung. - Die Geschossangaben entsprechen nicht der Definition Vollgeschoss nach Landesbauordnung.
Vervielfältigungen für eigene, nicht gewerbliche Zwecke zugelassen. Vervielfältigungen für andere Zwecke, Veröffentlichungen oder deren Weitergabe an Dritte nur mit Genehmigung.

7.3 Freiflächenplan

Grundstücksgrenze



Skellplatz
a Hälfte

Haus

Baugrenze

1079/2

1066/2

Doppelgarage

Garage 1
Fl: 19,33m²
U: 19,26m

Garage 2
Fl: 19,41m²
U: 19,26m

Stbst-/Laubbaum
hochstämmig
gemäß Artenliste III-IV

Stbst-/Laubbaum
hochstämmig
gemäß Artenliste III-IV

Stbst-/Laubbaum
hochstämmig
gemäß Artenliste III-IV

Boden wird vorbereitet
für den Rasen in
Eigenleistung einzusäen

Grundstücksgrenze

Grundstücksgrenze

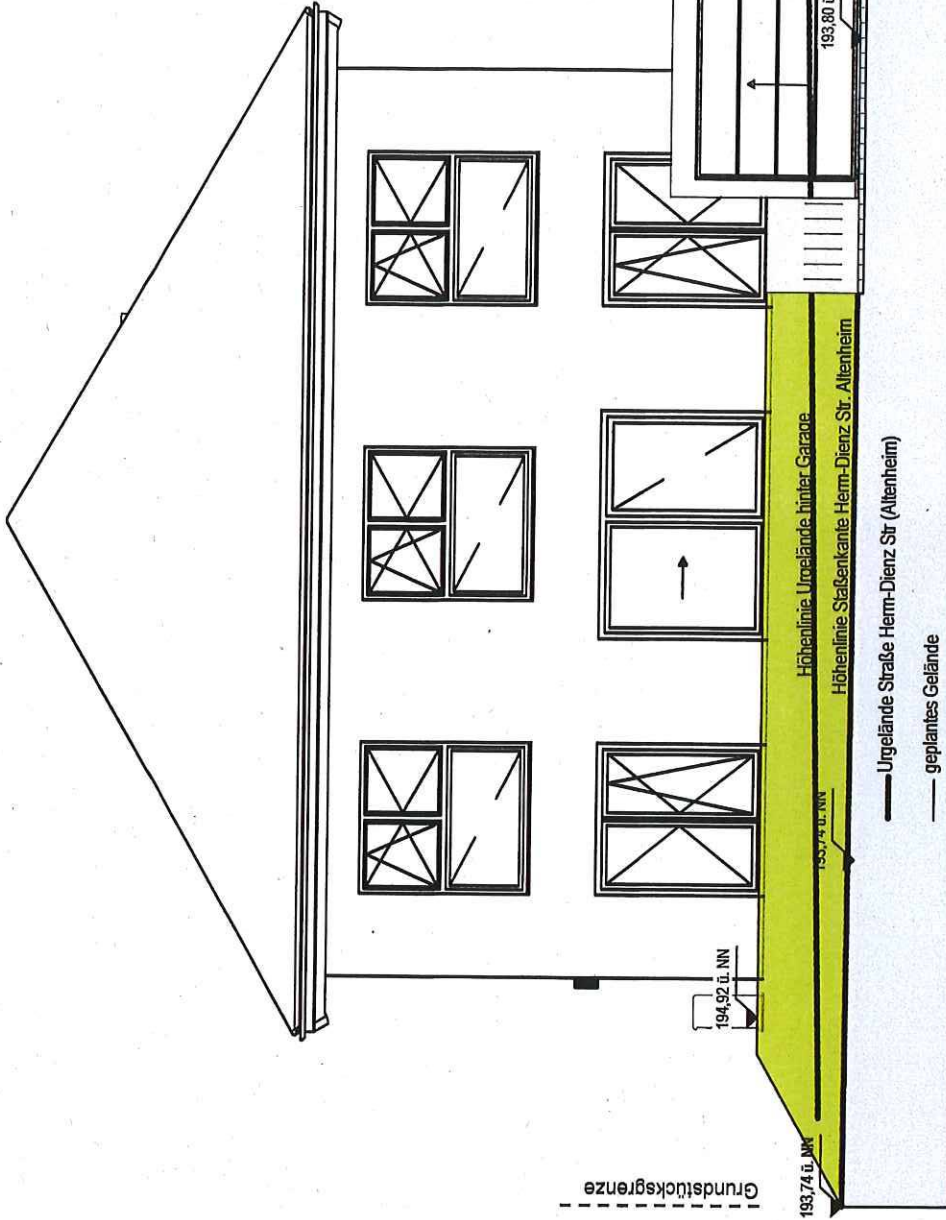
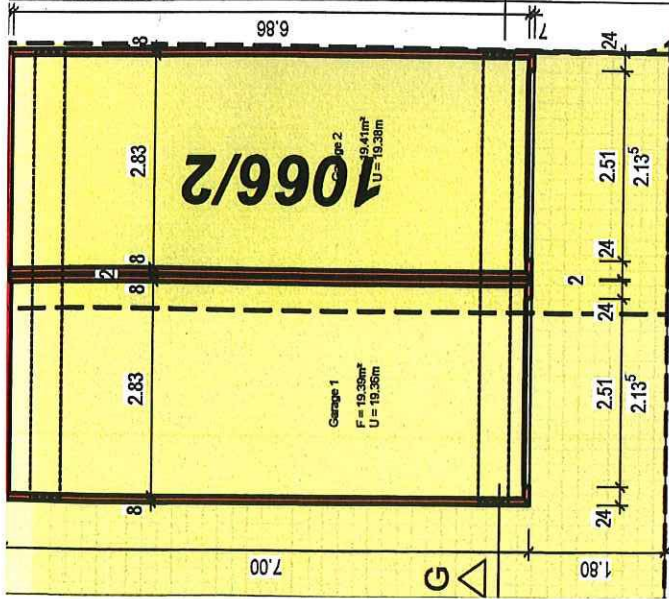
Grundstücksgrenze

Grundstücksgrenze

Grundstücksgrenze

Grundstücksgrenze

Nachtrag Ansicht Nord-West Doppelgarage



Nachtrag Ansicht Süd-Ost

Doppelgarage

Erdversickerung.