

Basiskarte: Liegenschaftskarte der Vermessungs- und Katasterverwaltung. Die Geschossangaben entsprechen nicht der Definition Vollgeschoss nach Landesbauordnung. Vervielfältigungen für eigene, nicht gewerbliche Zwecke zugelassen. Vervielfältigungen für andere Zwecke, Veröffentlichungen oder deren Weitergabe an Dritte nur mit Genehmigung.

Auszug aus den Geobasisinformationen

Liegenschaftskarte



Rheinland-Pfalz

VERMESSUNGS- UND
KATASTERAMT
OSTEIFEL-HUNSRÜCK

Hergestellt am 12.11.2019

Flurstück: 28/10
Flur: 2
Gemarkung: Moselweiß

Gemeinde: Koblenz
Landkreis: Stadt Koblenz

Am Wasserturm 5a
56727 Mayen

5580312

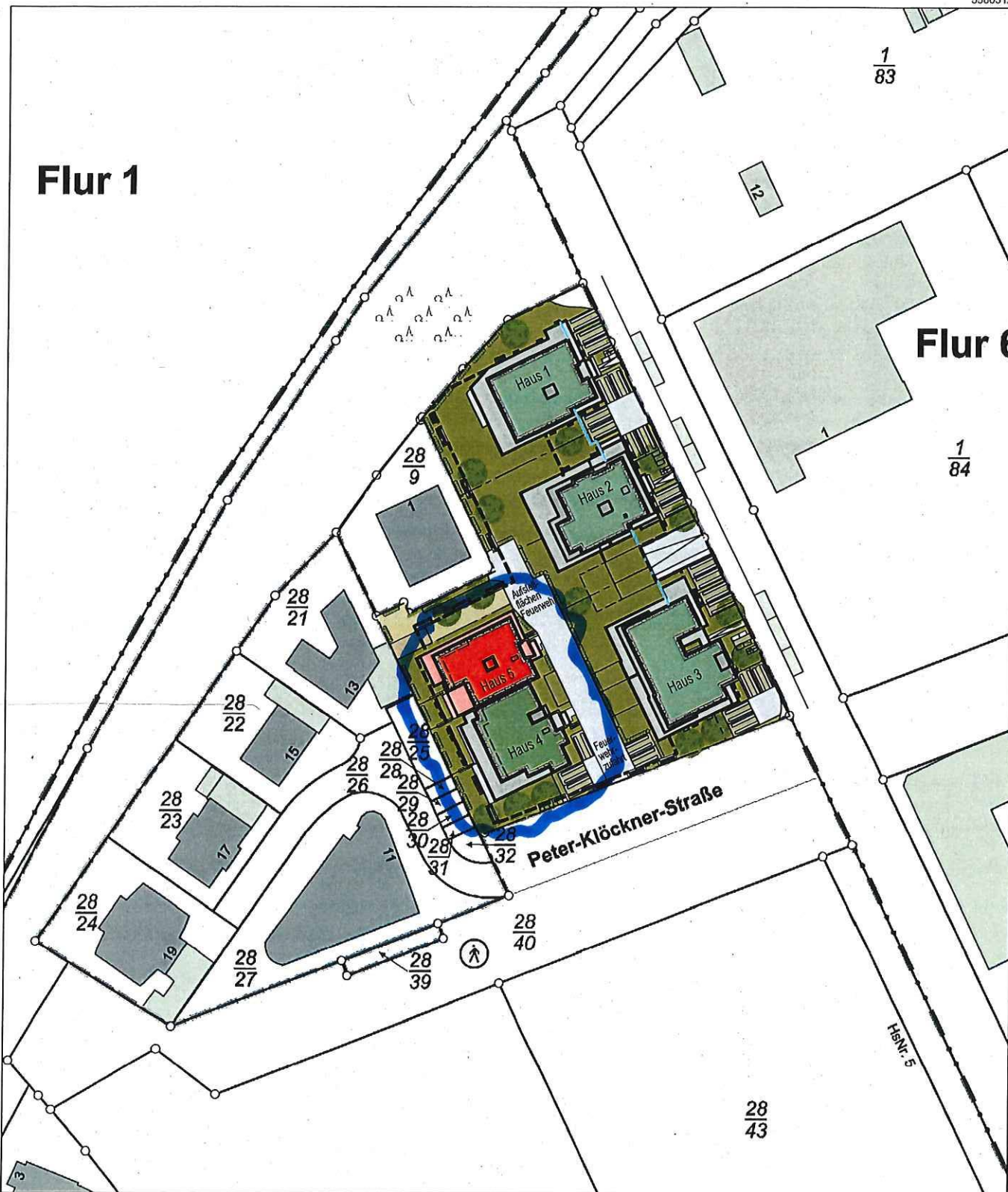
32398400

1/83

Flur 1

Flur 6

1/84



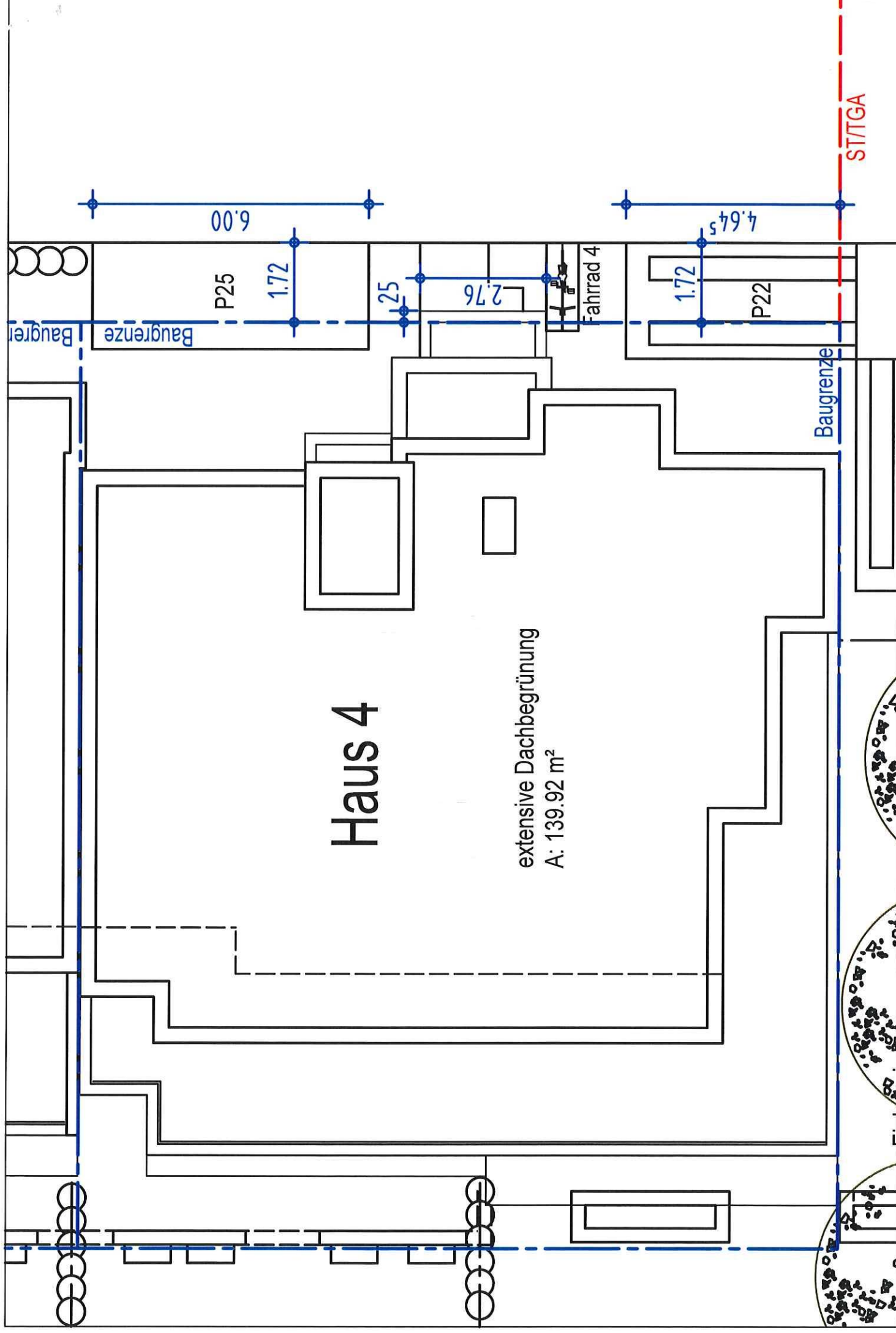
32398220

5580102

Maßstab 1 : 1 000 0 10 20 30 Meter

Vervielfältigungen für eigene Zwecke sind zugelassen. Eine unmittelbare oder mittelbare Vermarktung, Umwandlung oder Veröffentlichung der Geobasisinformationen bedarf der Zustimmung der zuständigen Vermessungs- und Katasterbehörde (§12 Landesgesetz über das amtliche Vermessungswesen).

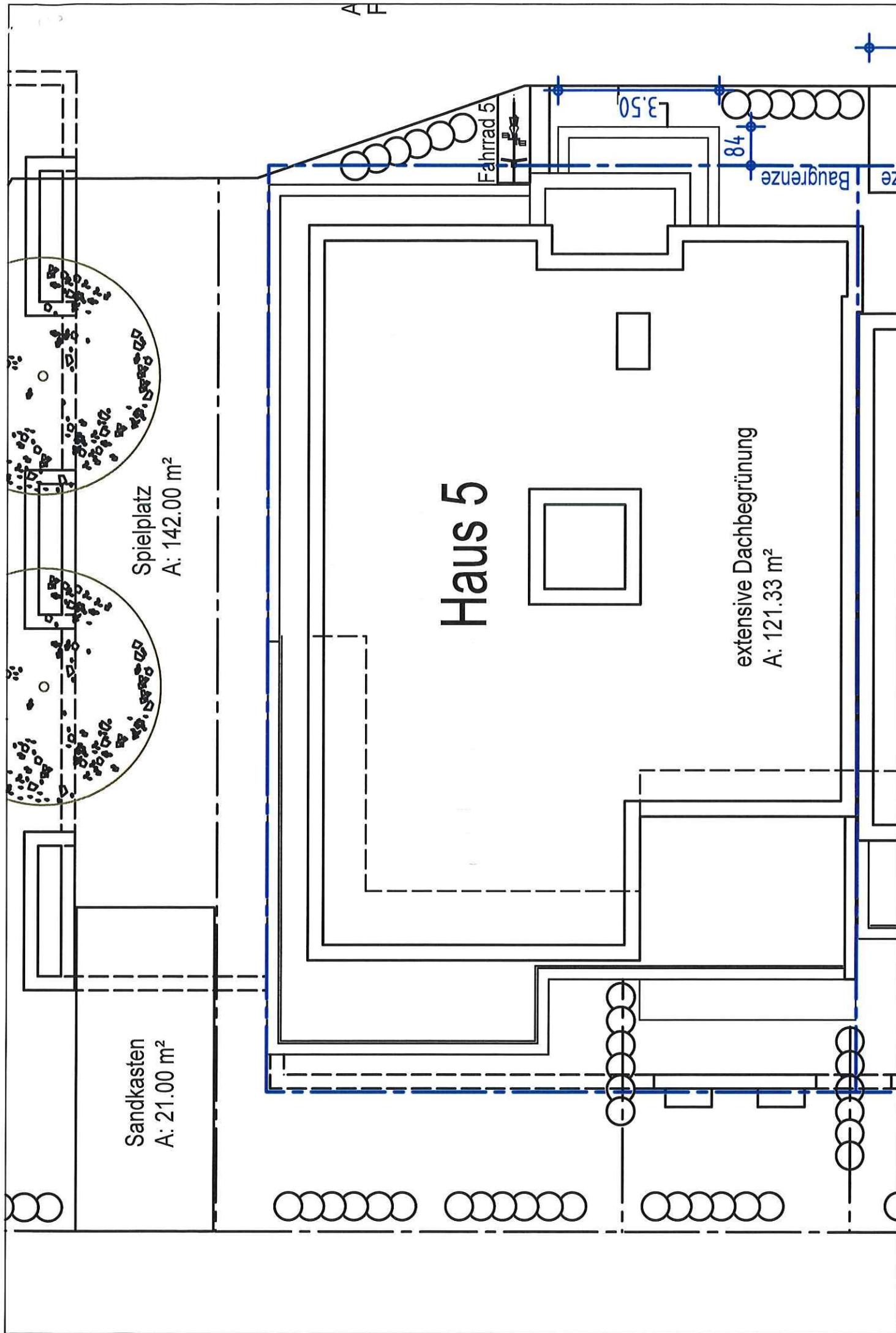
Hergestellt durch Öffentlich best. Vermessungsingenieur Dipl.-Ing. (FH) Manfred Buchholz
Befugnis eingeräumt am 24.11.2009 durch Landesamt für Vermessung und Geobasisinformation Rheinland-Pfalz.



Haus 4

extensive Dachbegrünung
 A: 139.92 m²

ST/TGA



Sandkasten
A: 21.00 m²

Spielplatz
A: 142.00 m²

Haus 5

extensive Dachbegrünung
A: 121.33 m²

Fahrrad 5

3.50

84

Baugrenze

NORDEN HAUS 5

