
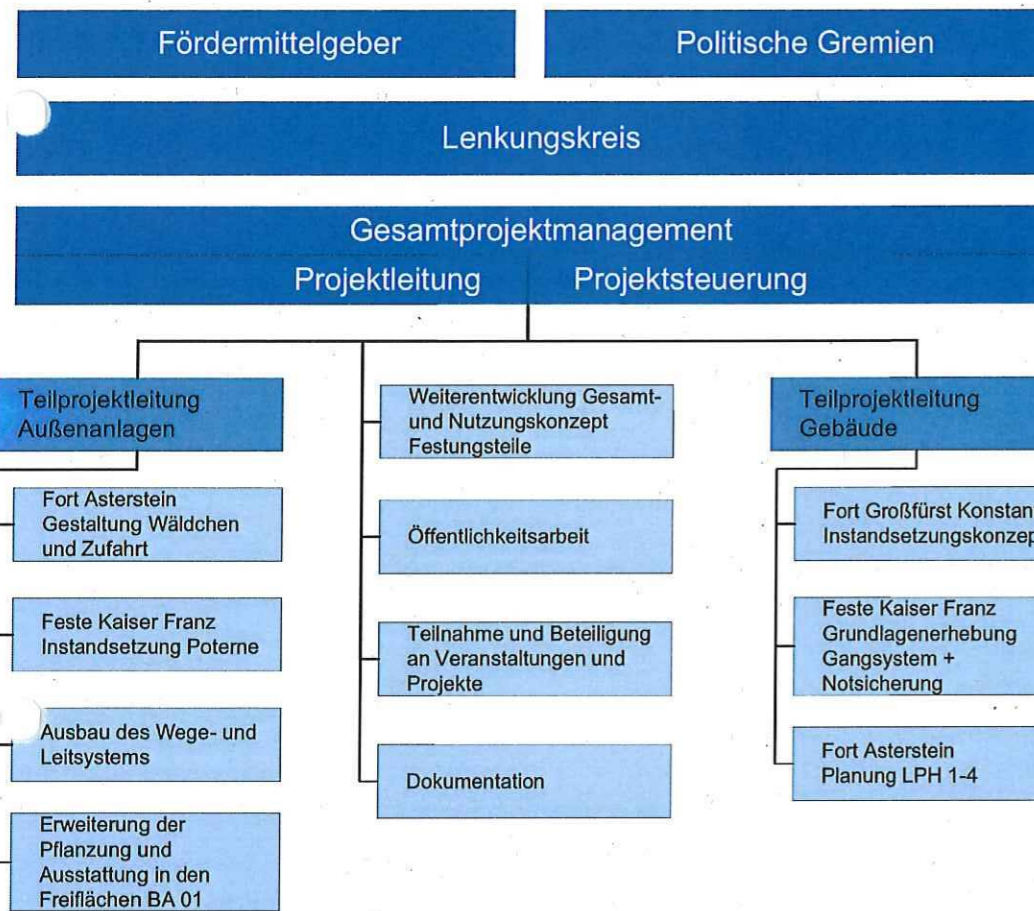
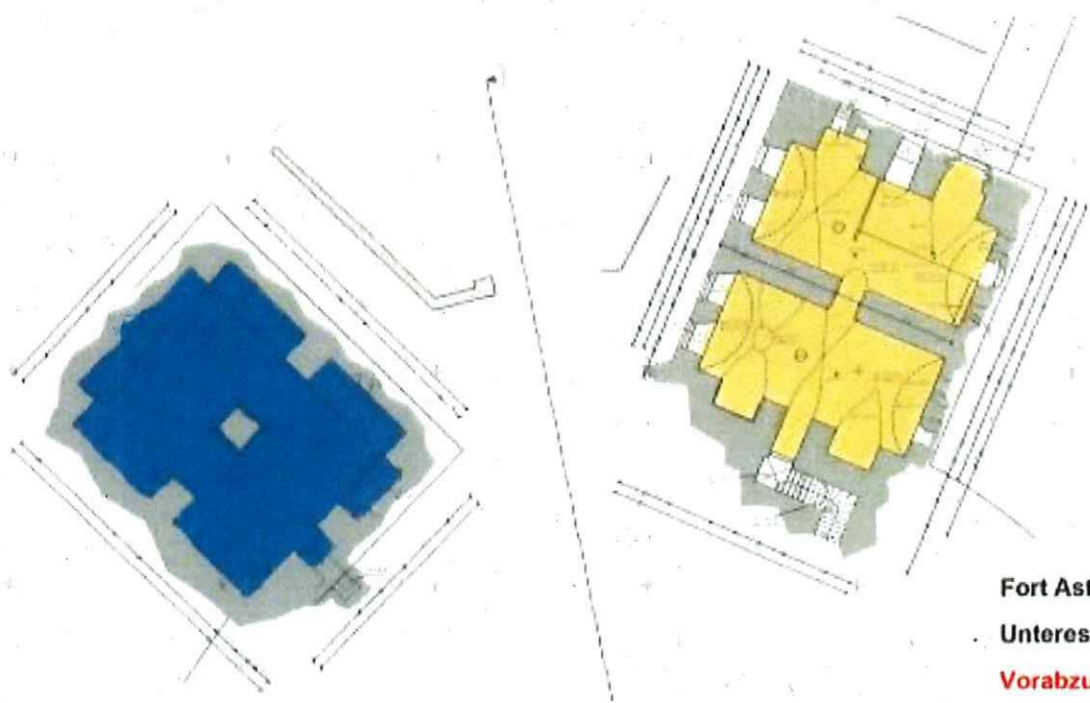


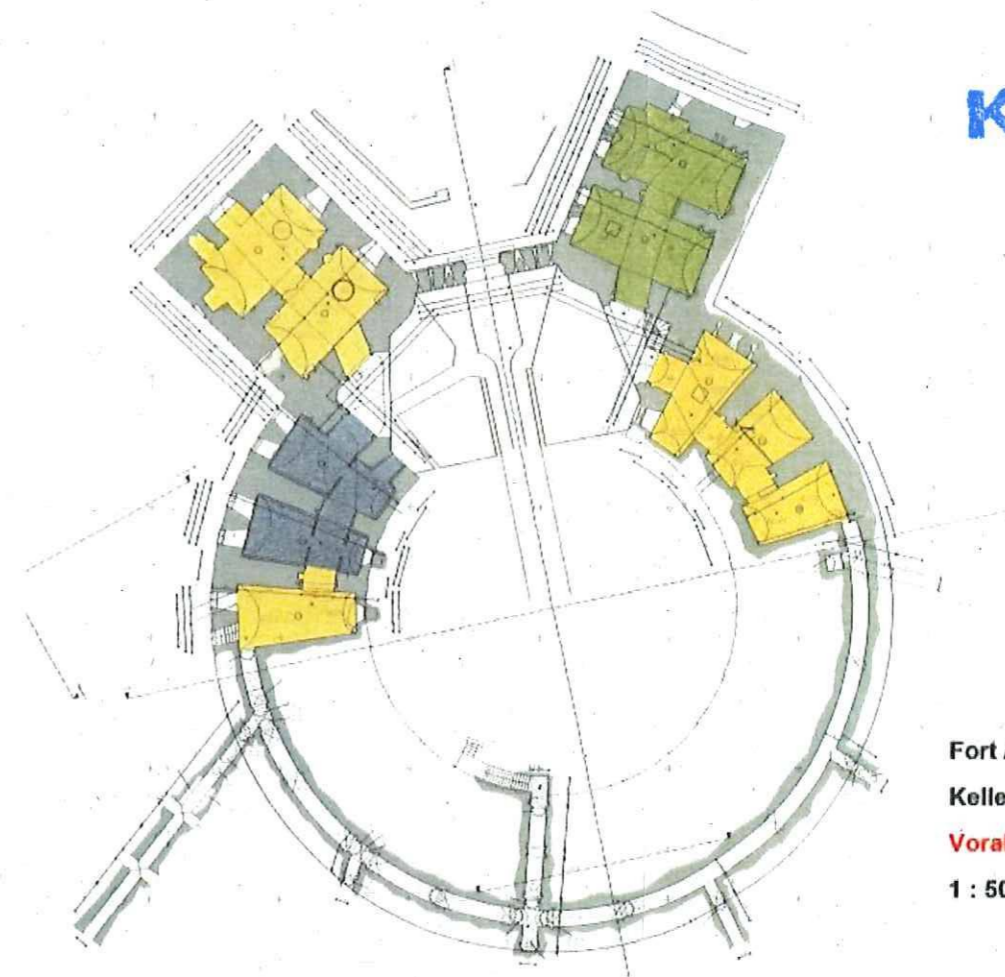
Großfestung Koblenz – Chancen für den Freiraum? – Stufe 2

Organisationsstruktur und Terminplan





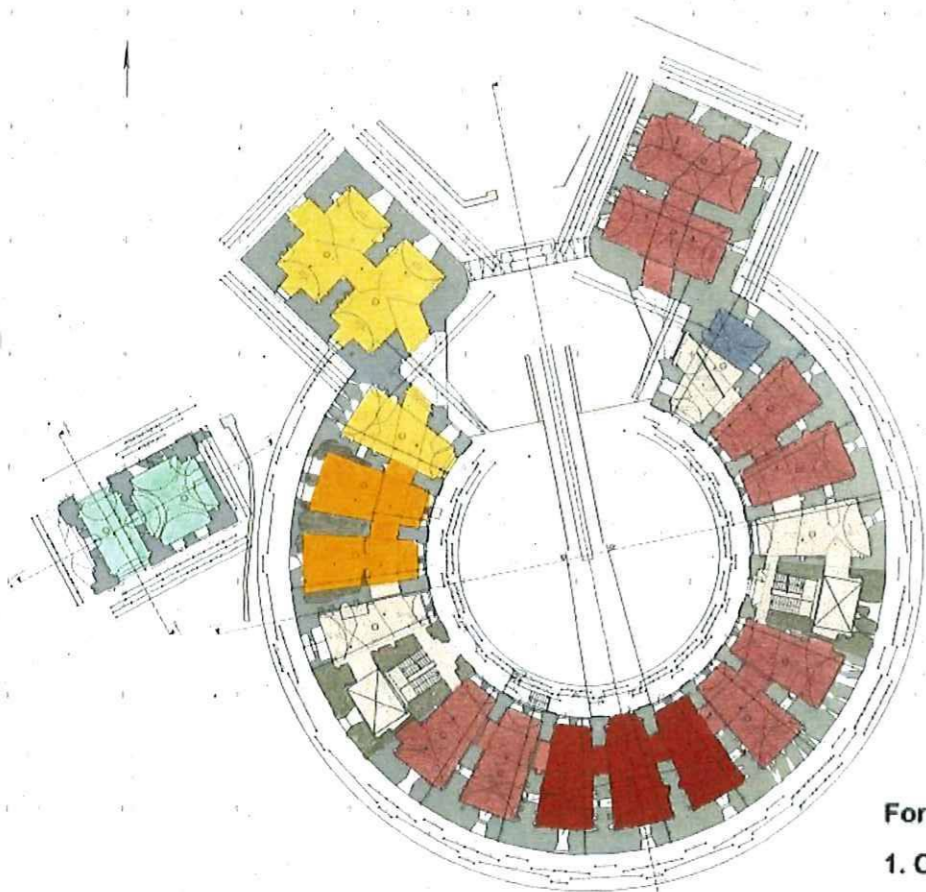
Fort Asterstein
 Unteres Kellergeschoss
 Vorabzug vom 10.12.2019
 1 : 500



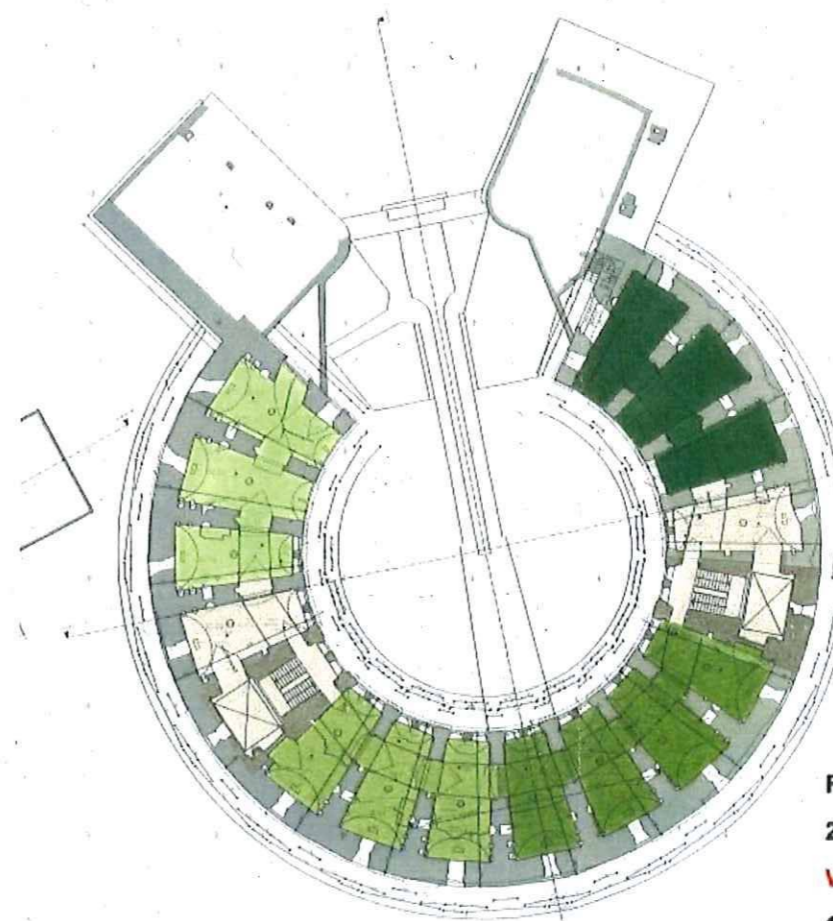
Fort Asterstein
 Kellergeschoss/Erdgeschoss
 Vorabzug vom 10.12.2019
 1 : 500

Legende Nutzungsbereiche

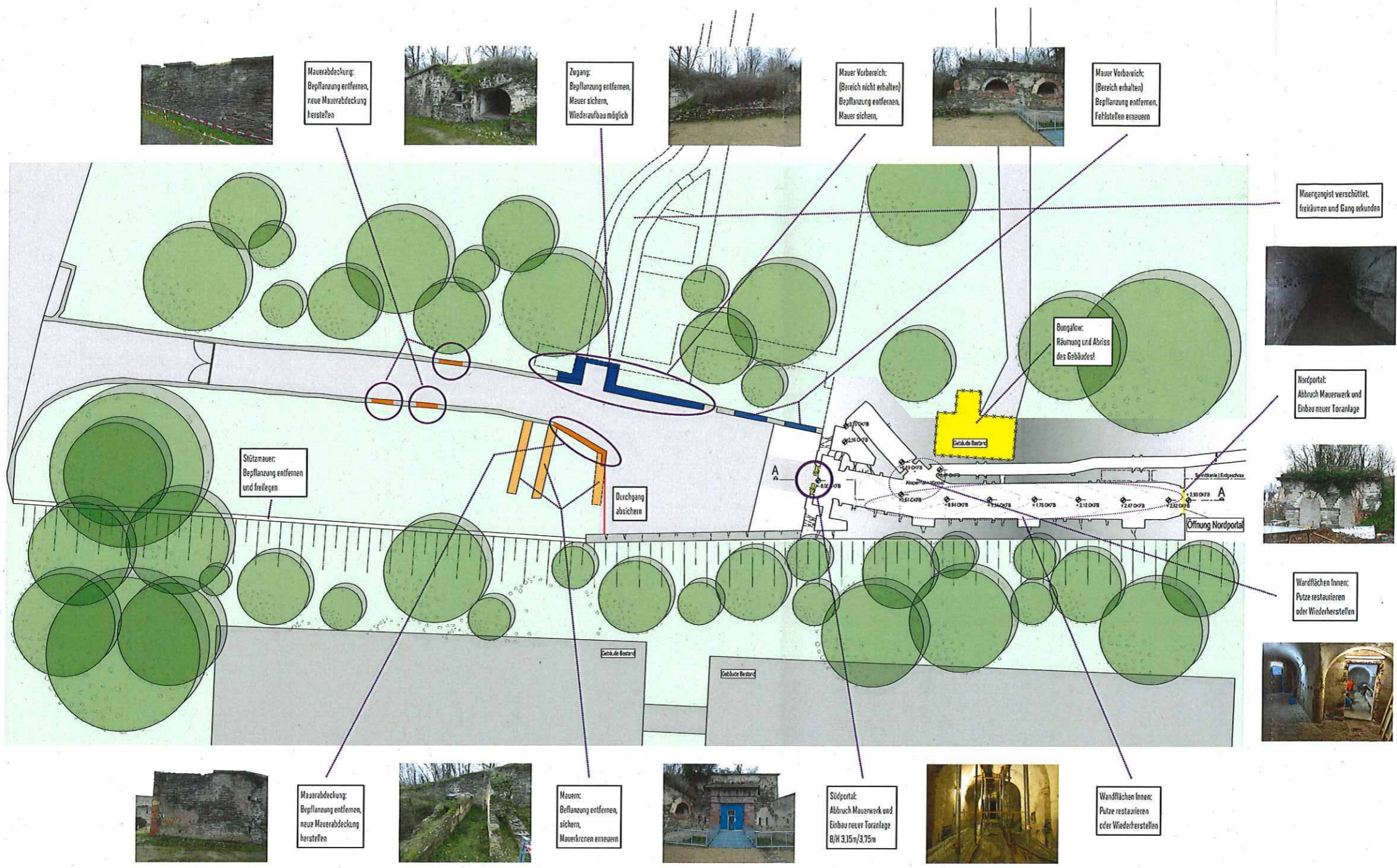
- Torhaus 
- Zisterne 
- Lager 
- Catering 
- Veranstaltungen 
- Entrée 
- Treppe/Aufzug/Flur 
- WC 
- Vereine 



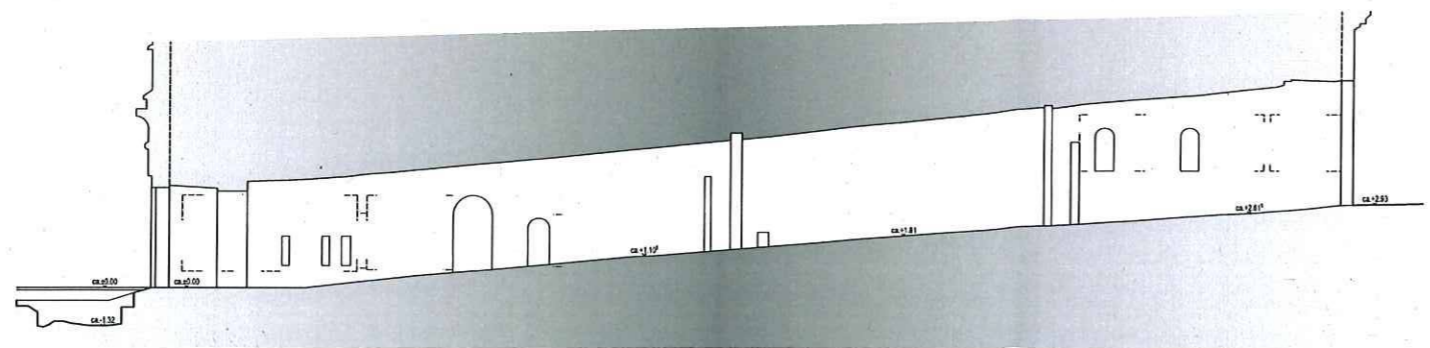
Fort Asterstein
 1. Obergeschoss
 Vorabzug vom 10.12.2019
 1 : 500



Fort Asterstein
 2. Obergeschoss
 Vorabzug vom 10.12.2019
 1 : 500



GRUNDRISS (M 1:200)
Poterne



SCHNITT A-A (M 1:100)
Poterne

Legende:

- Bestand
- Abbruch
- Neubau

ÜBERSICHTSPLAN SCHÄDEN

Bauvorhaben:
Sanierung der Poterne Feste Franz
Feste Franz 6 | 56070 Koblenz

Bauherr:
Stadt Koblenz
Beatusstraße 37 | 56073 Koblenz

Planung:
Datum, Unterschrift des Planers: _____ Datum, Unterschrift des Bauherrn: _____

schnitt & pauken
Architektur
Büro für Raumplanung und Denkmalpflege

Griffstraße 10 • 55122 Coblenz • Bld. 10
T +49 261 23245 0 • F +49 261 23245 55
info@schnitt-pauken.de • www.schnitt-pauken.de

Die hier angegebenen und bauphysikalisch bestimmenden Angaben zur Konstruktion und Fundament sind vom Unternehmer verantwortlich nachzugehen.
Ebenfalls die Überprüfung der von dem Planer angegebenen Zeichnungen.
Sämtliche sonstigen Umsetzungen sind der Bauleitung unverzüglich mitzuteilen.
Der Entwurf ist geplanter Eigentum des Planers und unbefuglich gestrichelt.
Veränderungen und Änderungen an Dritte erfolgt nur bei ausdrücklicher Genehmigung des Planers.
Bei Mängeln sind rechtliche Schritte vorbehalten.

Datum	Gezeichnet / Gezeichnet	Handwritten	Mit der vorgenommenen Änderung
16.12.2019	J. Weber		Erstellung

Baufeld:
GRUNDRISS | SCHNITT

Datum	Maßstab	Projekt-Nr.	Bauh-Nr.
16.12.2019	1:200 1:100	19032KOB	KO 01