

# Auszug aus den Geobasisinformationen

Liegenschaftskarte



## Rheinland-Pfalz

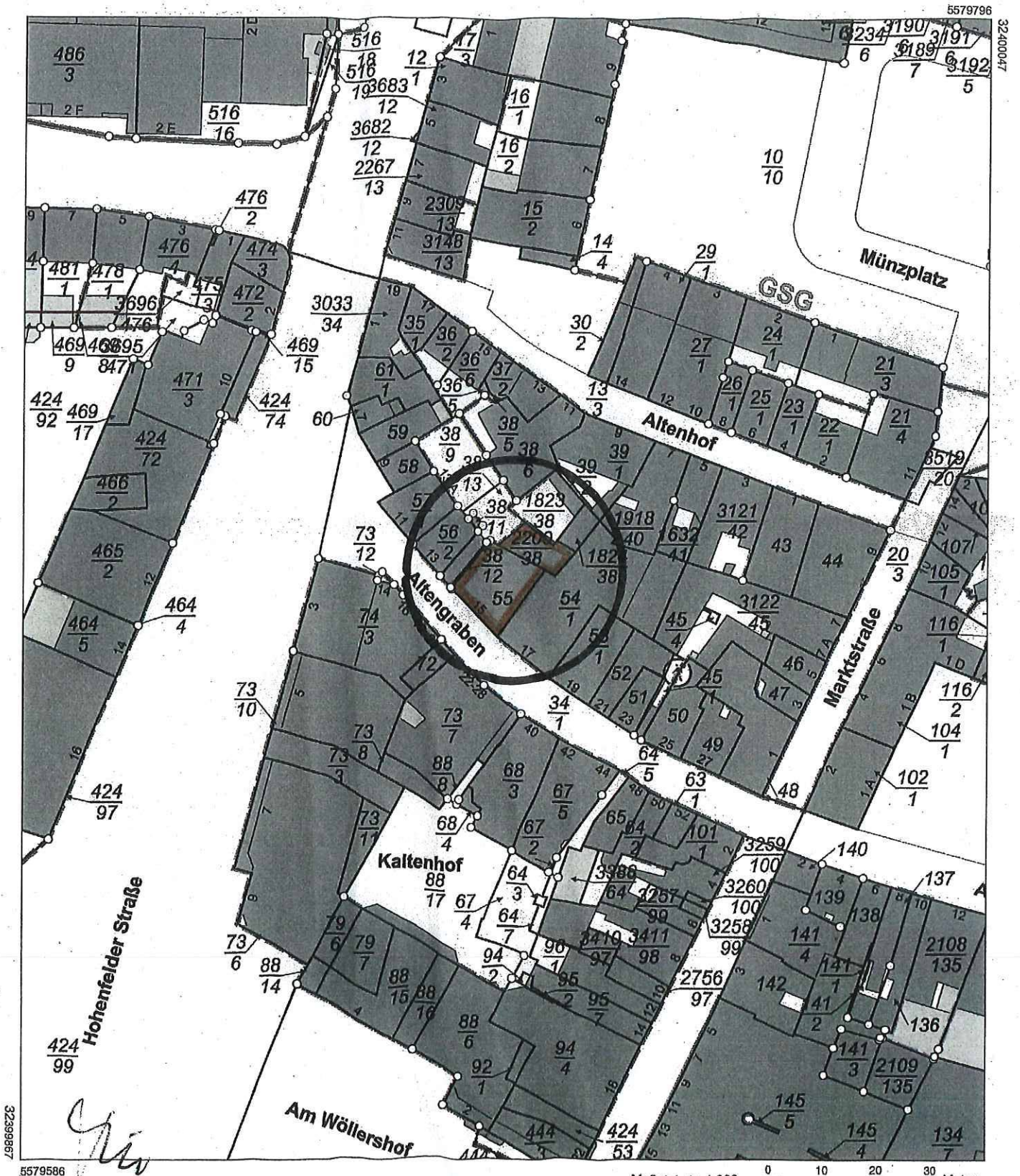
VERMESSUNGS- UND  
KATASTERAMT  
OSTEIFEL-HUNSRÜCK

Hergestellt am 22.01.2020

Flurstück: 55  
Flur: 8  
Gemarkung: Koblenz

Gemeinde: Koblenz  
Landkreis: Stadt Koblenz

Am Wasserturm 5a  
56727 Mayen

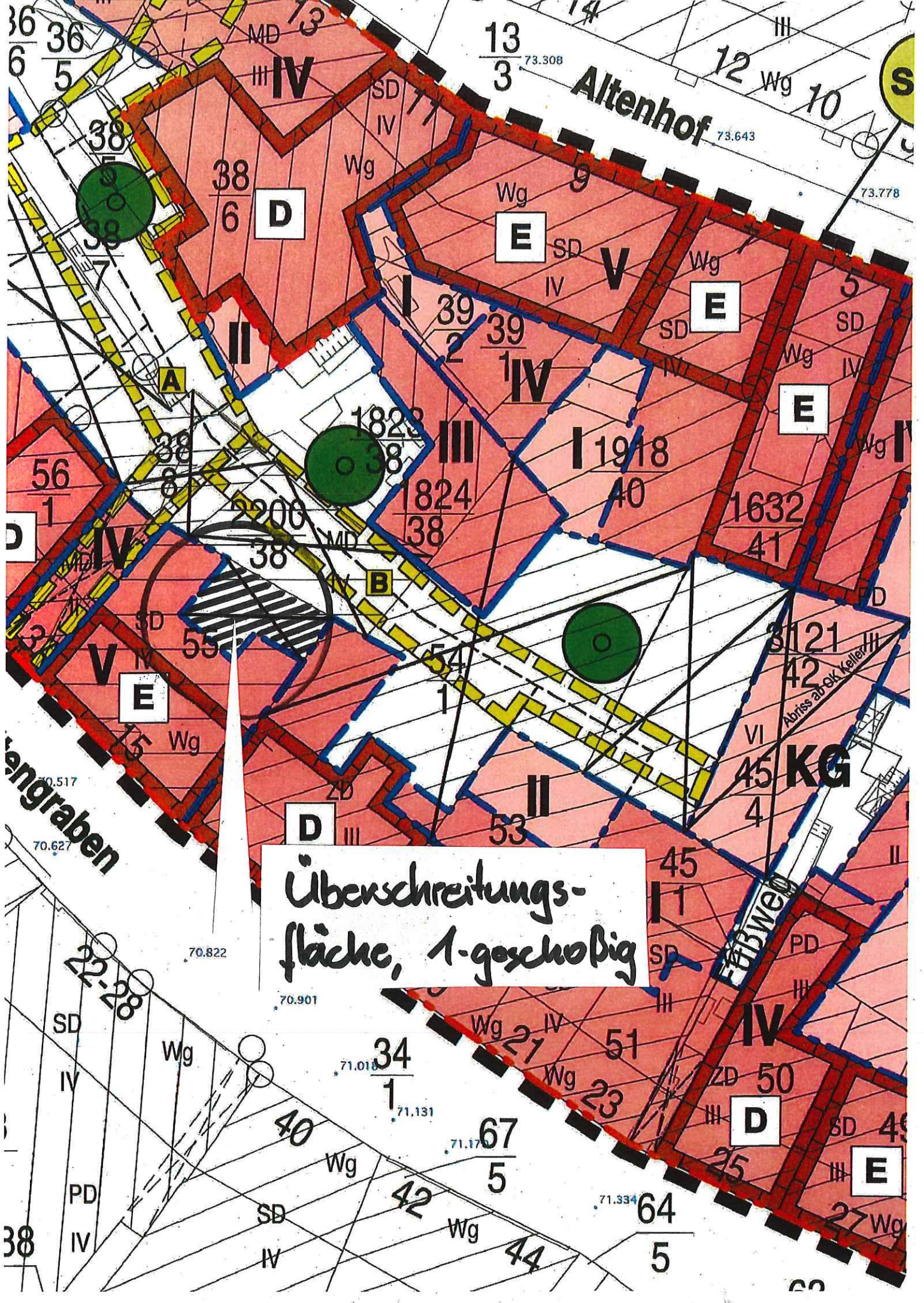


5579586

Maßstab 1 : 1 000 0 10 20 30 Meter

Vervielfältigungen für eigene Zwecke sind zugelassen. Eine unmittelbare oder mittelbare Vermarktung, Umwandlung oder Veröffentlichung der Geobasisinformationen bedarf der Zustimmung der zuständigen Vermessungs- und Katasterbehörde (§12 Landesgesetz über das amtliche Vermessungswesen).

Hergestellt durch das Landesamt für Vermessung und Geobasisinformation Rheinland-Pfalz.



Altenhof

Kengraben

FABWEG

Überschreitungsfläche, 1-geschosbig

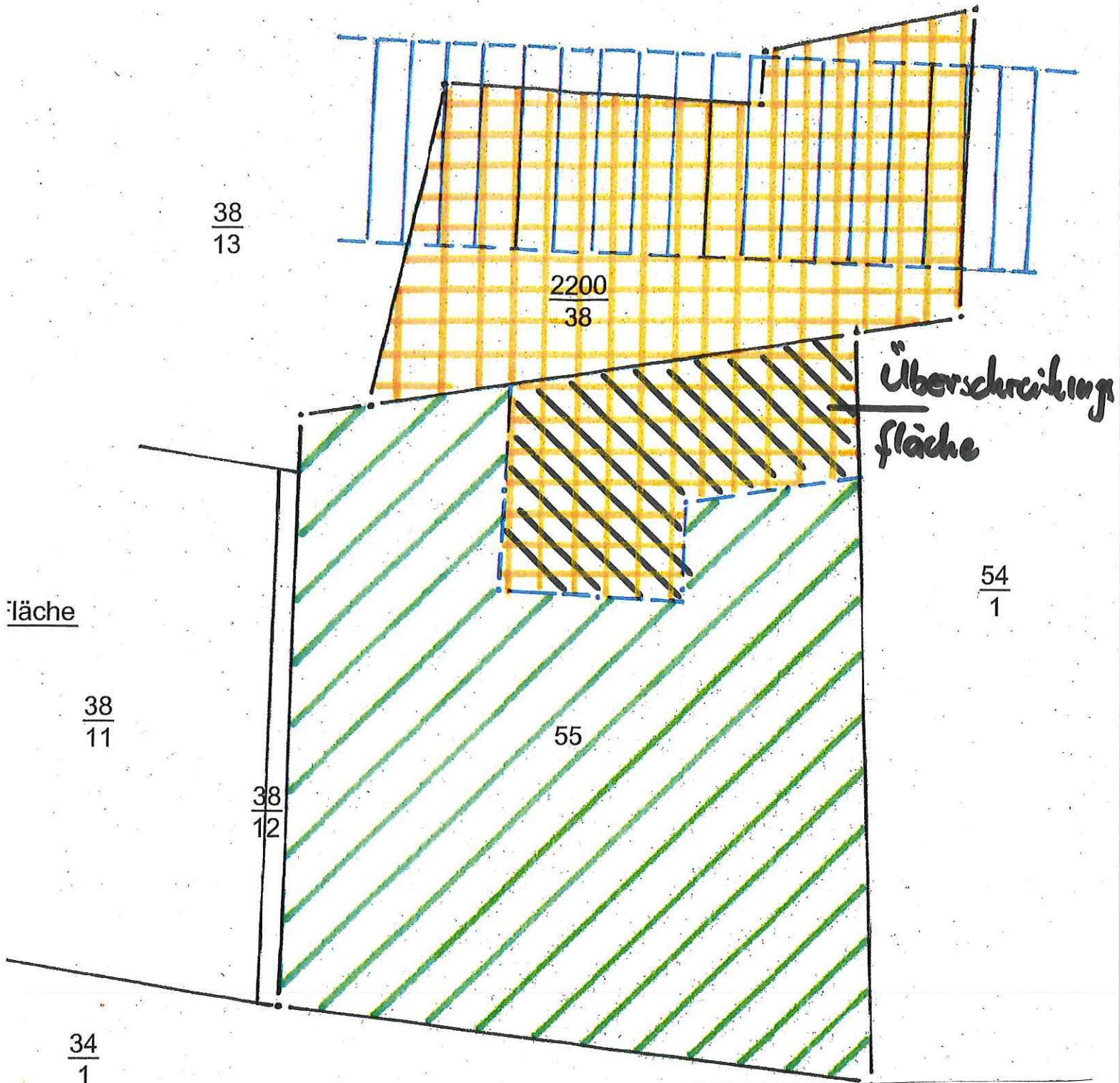
Abriss alt OK Keller III

Überschreitungsfläche, 1-geschosbig







Überschreitungsfläche, 1-geschosbig

# Bauvo Flächenauswirkungen rechtskr



## Legende

-  Katastergrenzen
-  bestehend bleibende Bausubs
-  dem Abriss zuzuführende Bau
-  mit Gehrecht zu belastende Flä