









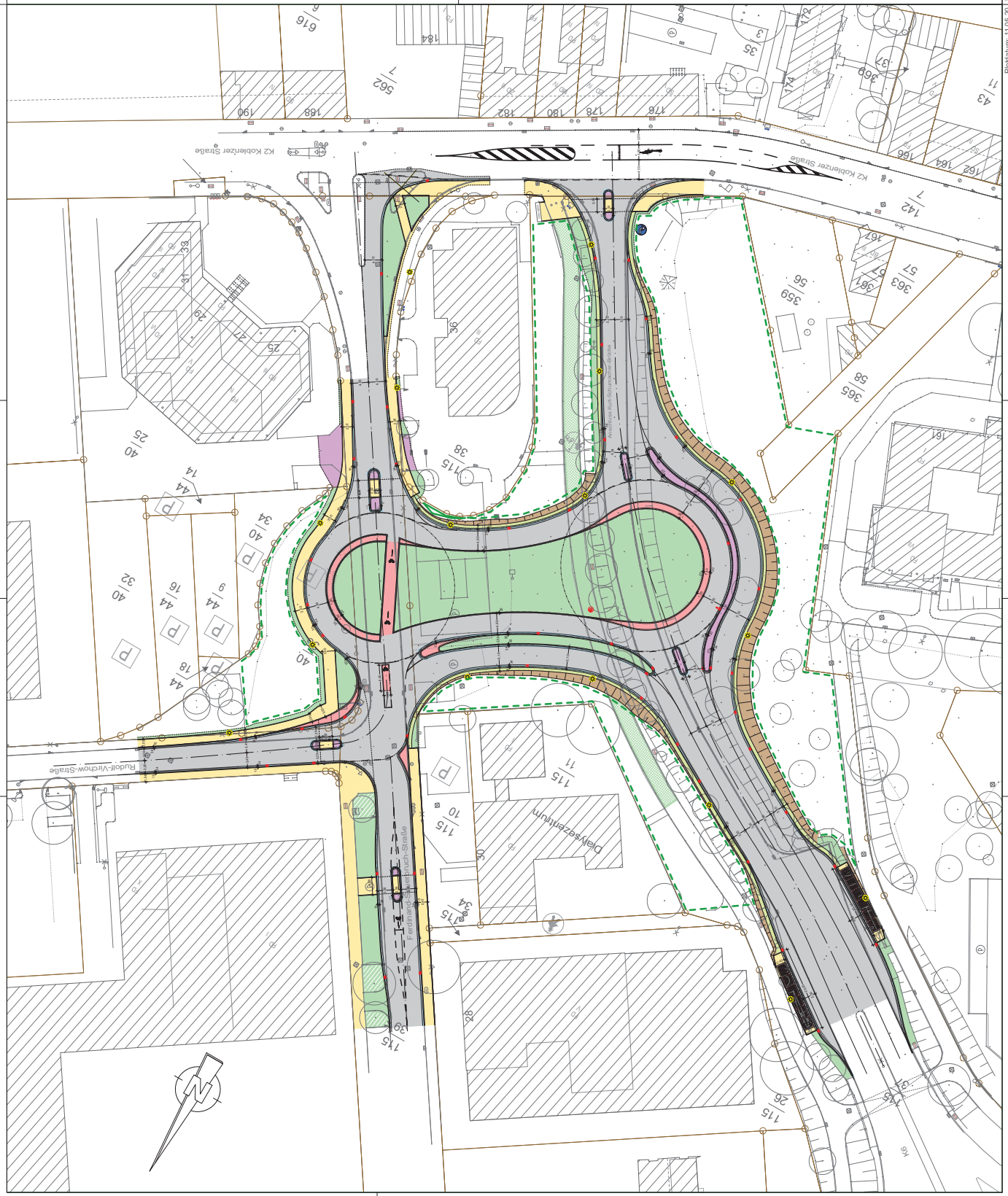



Legende:

-  bit. Fahrbahnoberfläche
-  Bitumtschicht
-  Pflastersteine
-  Pflasterflächen angleichen
-  Reduzierungsverbund
-  Gehweg
-  Grünflächen / Angleichflächen
-  geplante Straßenabläufe (50x30)
-  geplante Beleuchtung
-  erweiterte Grünflächenplanung gemäß Bebauungsplan




KMG Ingenieurbüro Koblenz
 Elchenstraße 39
 56067 Koblenz
 Telefon: 0261 140351 Fax: 0261 140352
 Internet: www.kmg-koblenz.de
 E-Mail: info@kmg-koblenz.de

Stadt Koblenz
Tiefbauamt
 Fachamt



Nr.:	Alt der Änderung:	Datum:	Zeichen:
			5 / A
ENTWURFSPLANUNG			
Teil:			
Lageplan Gesamtübersicht			
Projekt: P661160			
Plan-Nr.: 11.48 / 11.05.20 / 02.03			
Maßstab: 1 : 500			

Knotenpunkt Kurt-Schumacher-Brücke in Koblenz	
Ansteller:	Beauftragter:
Koblenz, den	Koblenz, den
Bestandteil der Anordnung vom AZ:
STADTAMT FÜR URBANISME	