

# Auszug aus den Geobasisinformationen

Liegenschaftskarte



## Rheinland-Pfalz

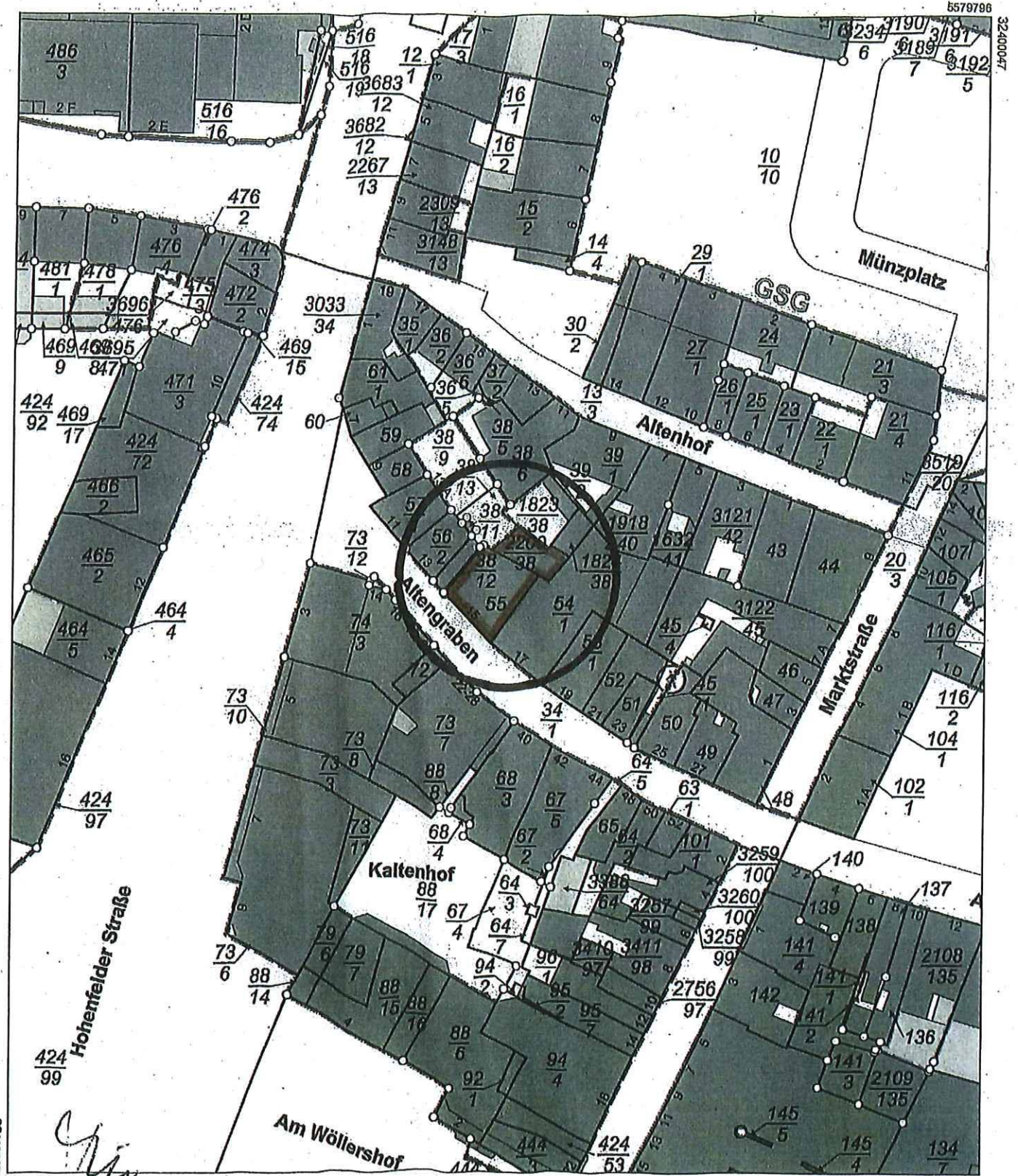
VERMESSUNGS- UND  
KATASTERAMT  
OSTEIFEL-HUNSRÜCK

Hergestellt am 22.01.2020

Flurstück: 55  
Flur: 8  
Gemarkung: Koblenz

Gemeinde: Koblenz  
Landkreis: Stadt Koblenz

Am Wasserturm 5a  
56727 Mayen



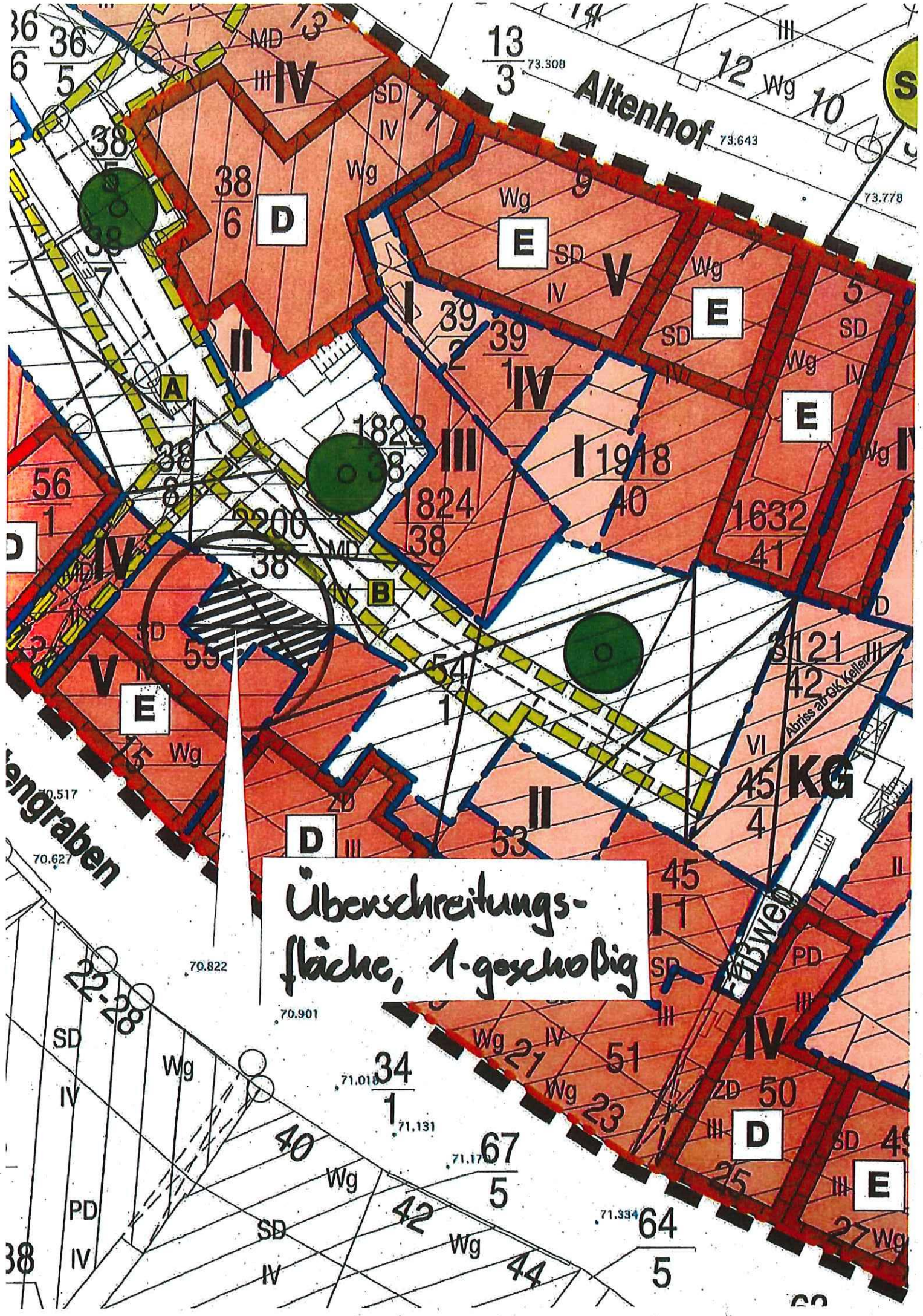
5579586

Maßstab 1 : 1 000 0 10 20 30 Meter

Vervielfältigungen für eigene Zwecke sind zugelassen. Eine unmittelbare oder mittelbare Vermarktung, Umwandlung oder Veröffentlichung der Geobasisinformationen bedarf der Zustimmung der zuständigen Vermessungs- und Katasterbehörde (§12 Landesgesetz über das amtliche Vermessungswesen).

Hergestellt durch das Landesamt für Vermessung und Geobasisinformation Rheinland-Pfalz.





Altenhof

Überschreitungsfläche, 1-geschosig

engraben

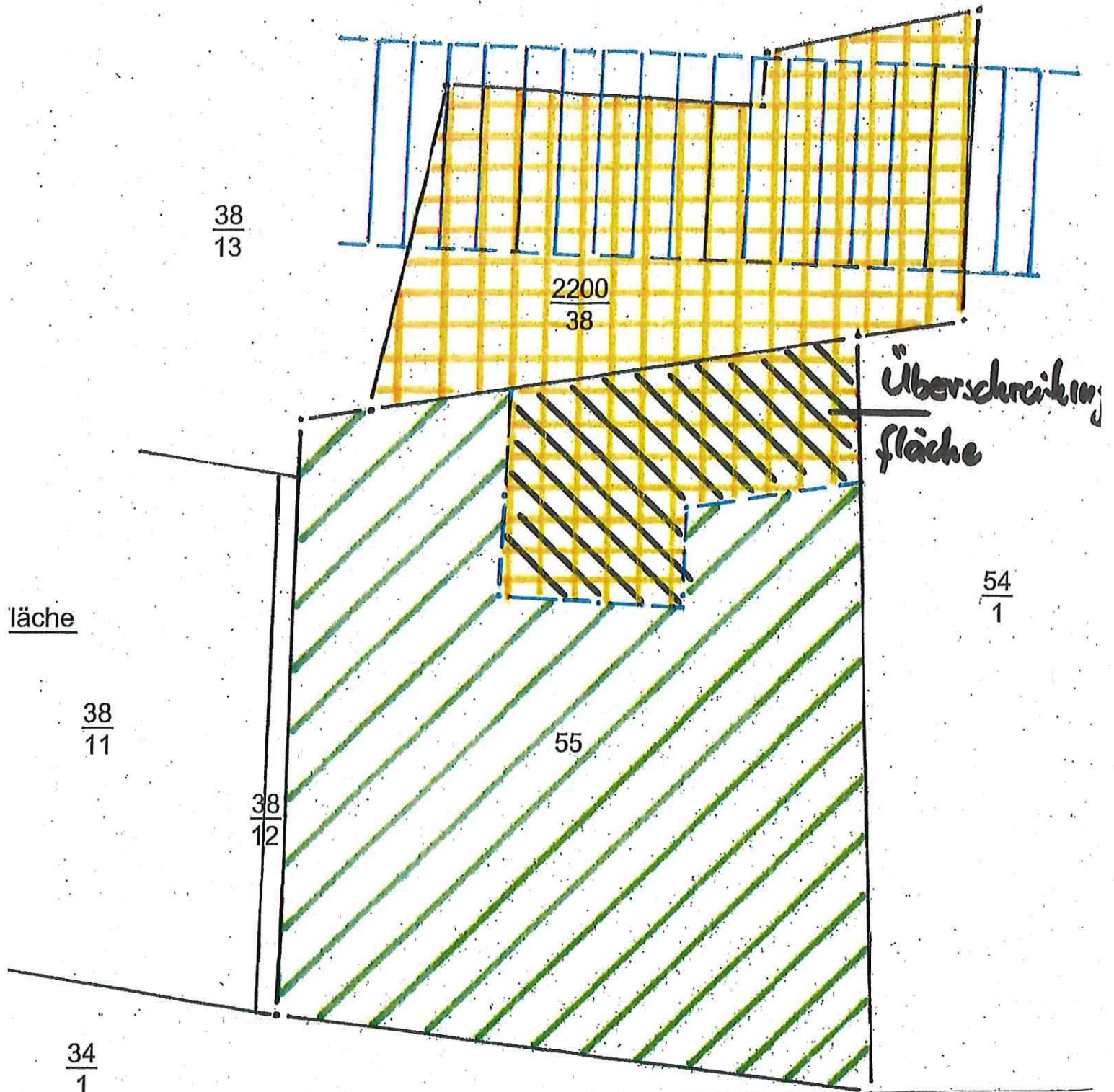
Füßweg

Abriß alt. Kellern III









# Bauvo Flächenauswirkungen rechtskr



- Altengraben -

## Legende

-  Katastergrenzen
-  bestehend bleibende Bausubs
-  dem Abriss zuzuführende Bau
-  mit Gehrecht zu belastende Fli