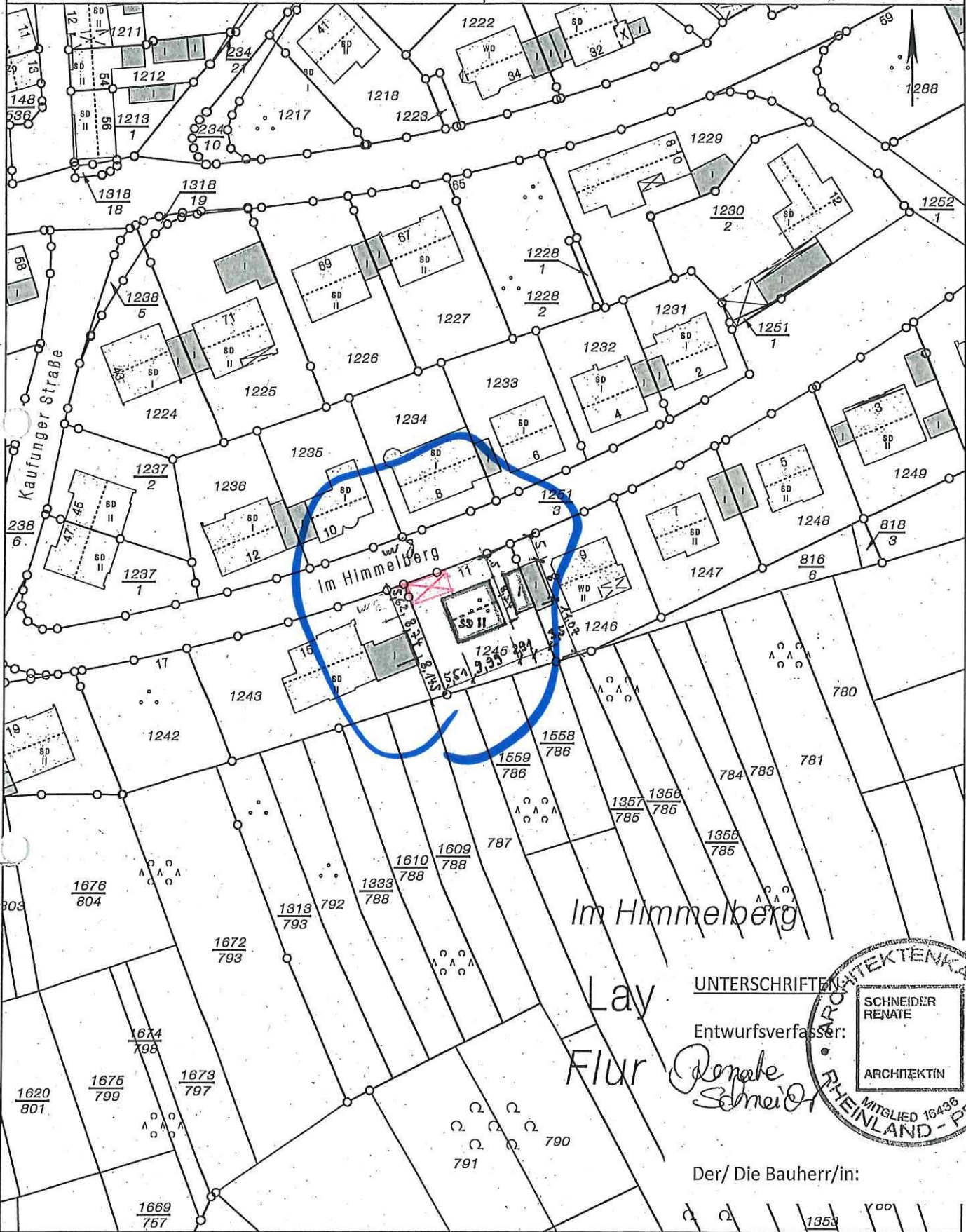


Stadtverwaltung Koblenz
Amt für Stadtvermessung
und Bodenmanagement

Gemarkung: Lay
 Flur : 4
 Flurstück : 1245
 ungefährer Maßstab: 1 : 1000

15.01.2009



Im Himmelberg

Lay
 Flur

UNTERSCHRIFTEN:

Entwurfsverfasser:

Renate Schneider



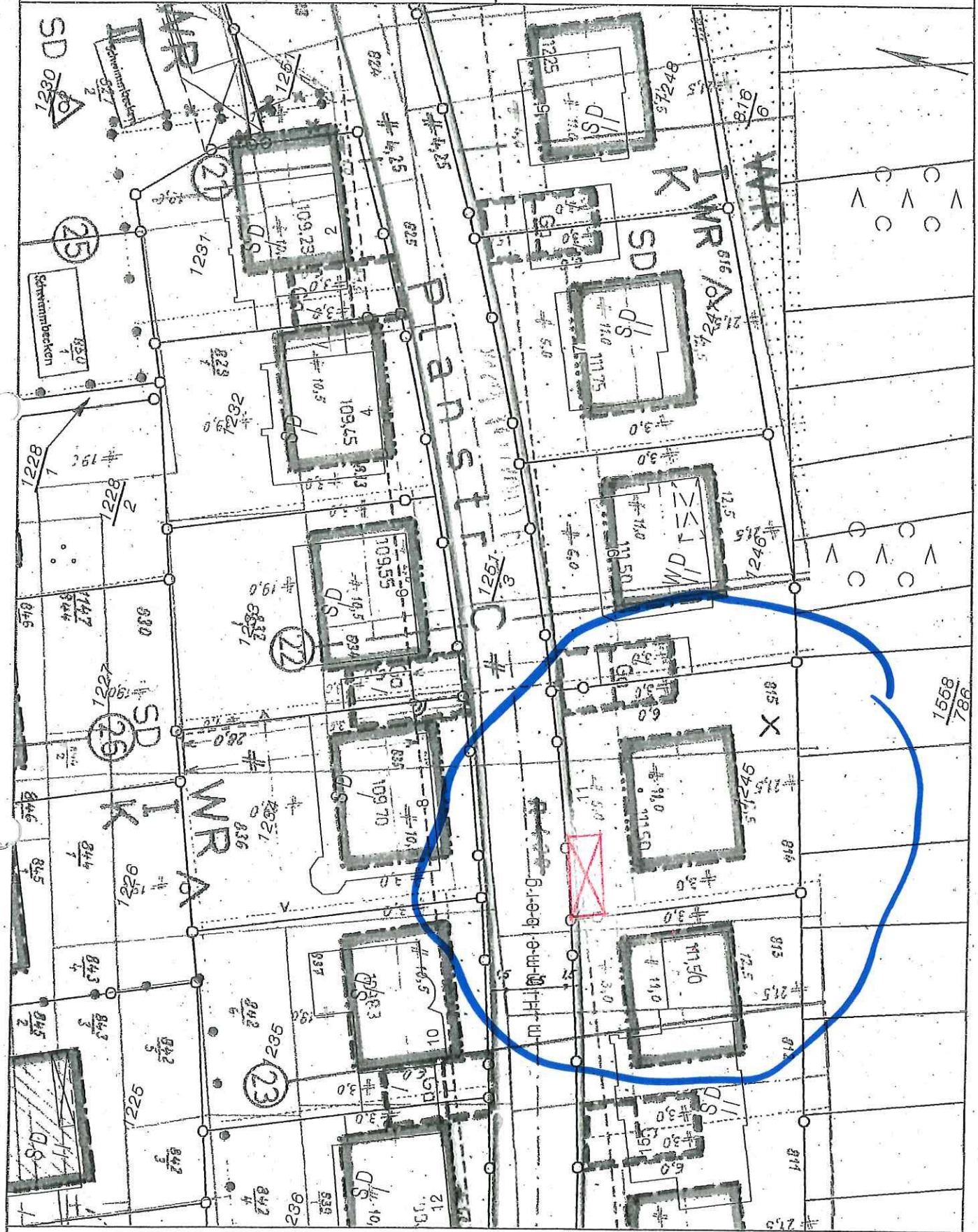
Der/ Die Bauherr/in:

Basiskarte: Liegenschaftskarte der Vermessungs- und Katasterverwaltung. - Die Geschosangaben entsprechen nicht der Definition Vollgeschoss nach Landesbauordnung. Vervielfältigungen für eigene, nicht gewerbliche Zwecke zugelassen. Vervielfältigungen für andere Zwecke, Veröffentlichungen oder deren Weitergabe an Dritte nur mit Genehmigung.

Stadtverwaltung Koblenz
 Amt für Stadtvermessung
 und Bodenmanagement

Gemarkung: Lay
 Flur : 4
 Flurstück : 1245
 ungefährer Maßstab: 1 : 500

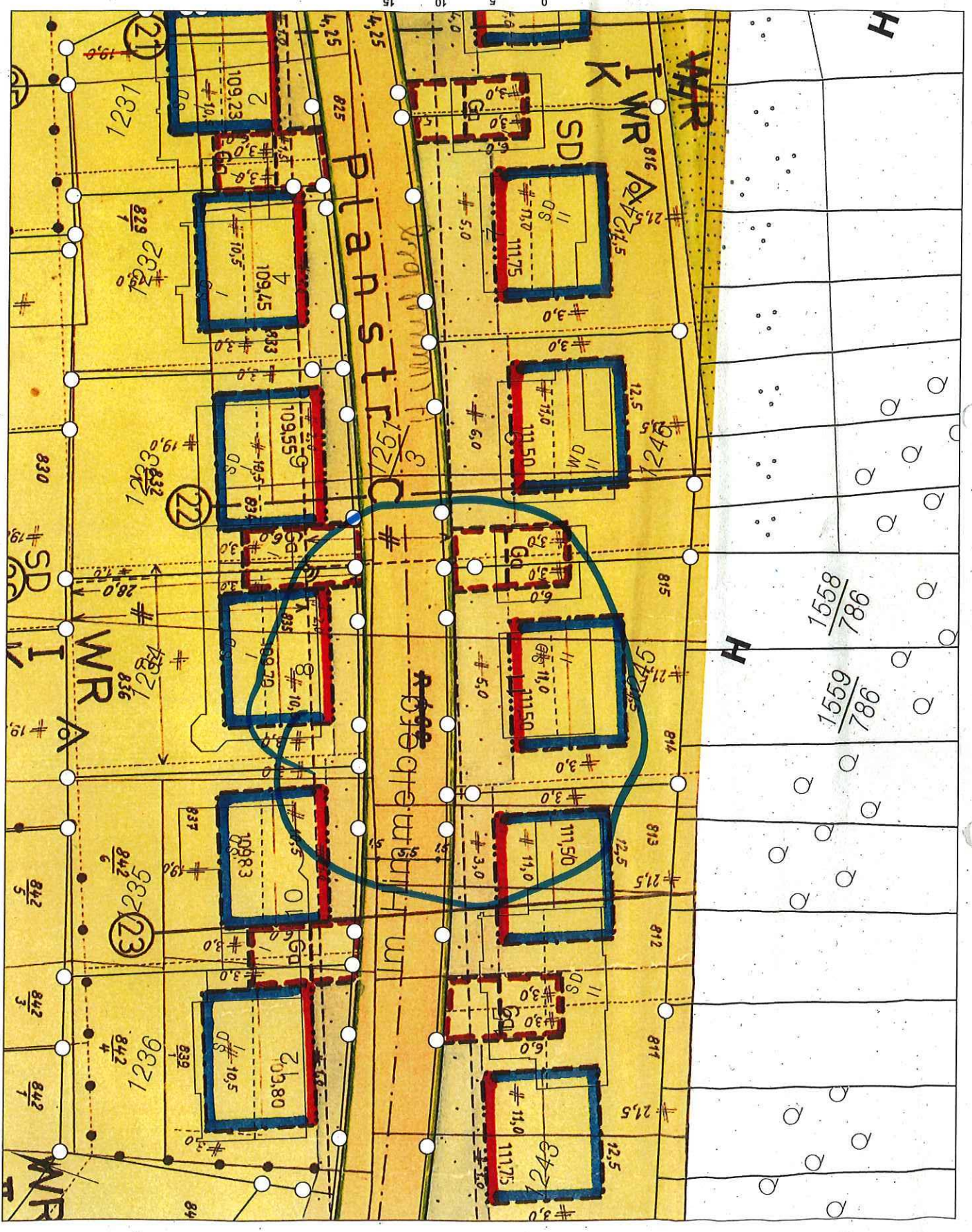
23.11.2008



Basiskarte: Liegenschaftskarte der Vermessungs- und Katasterverwaltung. - Die Geschossangaben entsprechen nicht der Definition Vollgeschoss nach Landesbauordnung.
 Vervielfältigungen für eigene, nicht gewerbliche Zwecke zugelassen. Vervielfältigungen für andere Zwecke, Veröffentlichungen oder deren Weitergabe an Dritte nur mit Genehmigung.

Gemarkung: Lay
Flur: 4
Flurstück: 125/3
ungefährender Maßstab 1:500

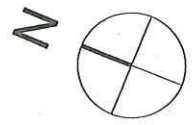
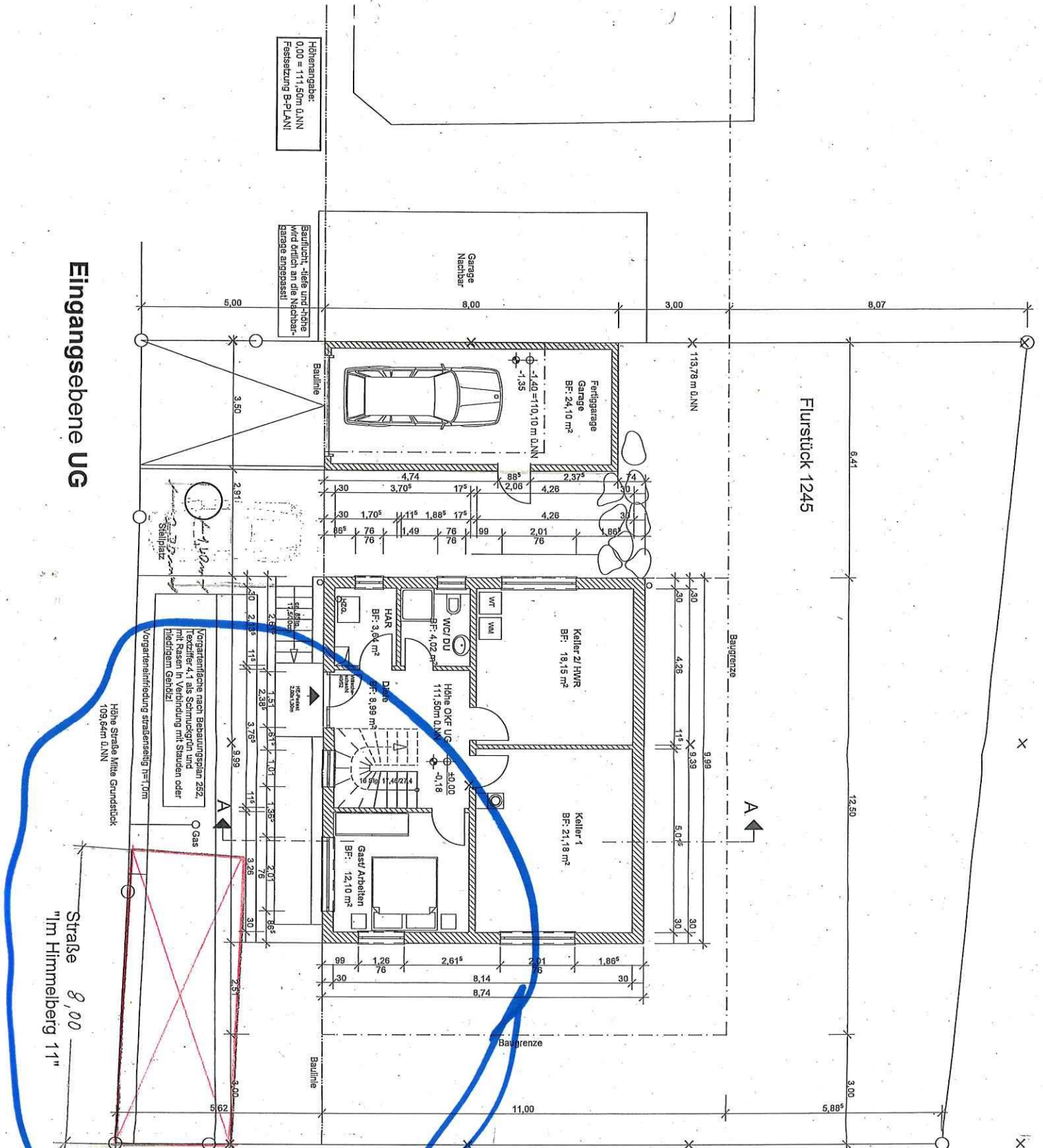
-- nur für dienstliche Zwecke --
P0382277
25.02.2020



Basiskarte: Liegenschaftskarte der Vermessungs- und Katasterverwaltung. Die Gechossangaben entsprechen nicht der Definition Vollgeschoss nach Landesbauordnung. Verfertigungen für eigene, nicht gewerbliche Zwecke zugelassen. Verfertigungen für andere Zwecke, Veröffentlichungen oder deren Weitergabe an Dritte nur mit Genehmigung.

Flurstück 1245

Eingangsebene UG



UNTERSCHRIFTEN:

Der Entwurfsverfasser:

Der/Die Bauherr/in:

ANWAGE FÜR ABWEICHUNGSANTRAG
 ANLAGE Nr. 4 & 69 ABS 2
 Datum: 05.02.2009

Genehmigungsplanung

Bauherr: Neubau eines Einfamilienhauses in 55073 Solenz/Lay, im Himmelberg 11, Flur 4, Grundstück 1245		
M: 1:100	25.01.2009	Blahtitel: 001
GRUNDRISS UNTERGESCHOSS		