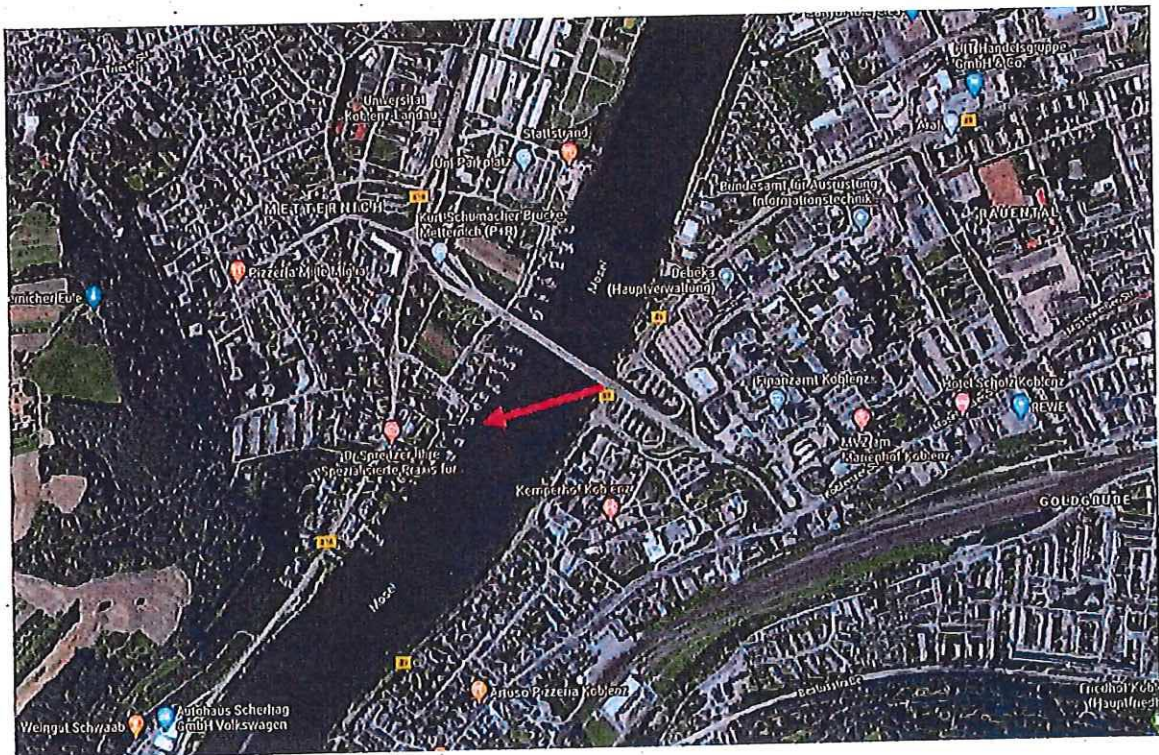
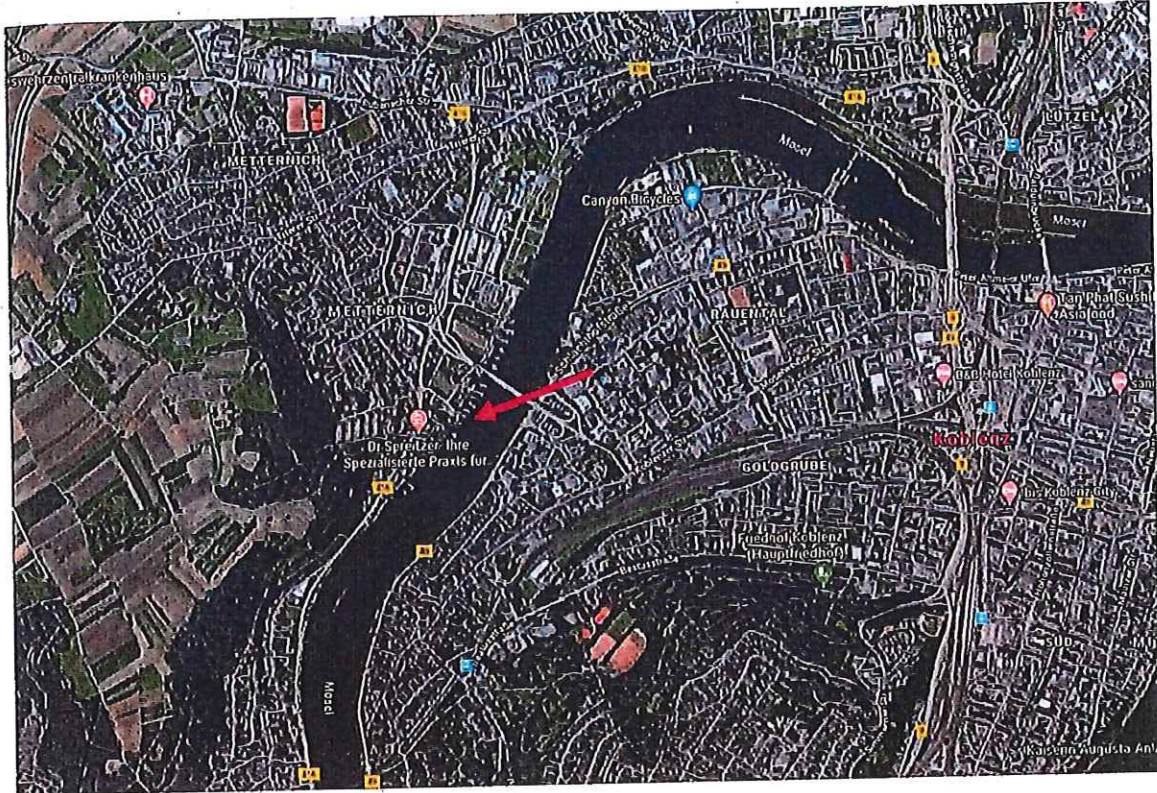
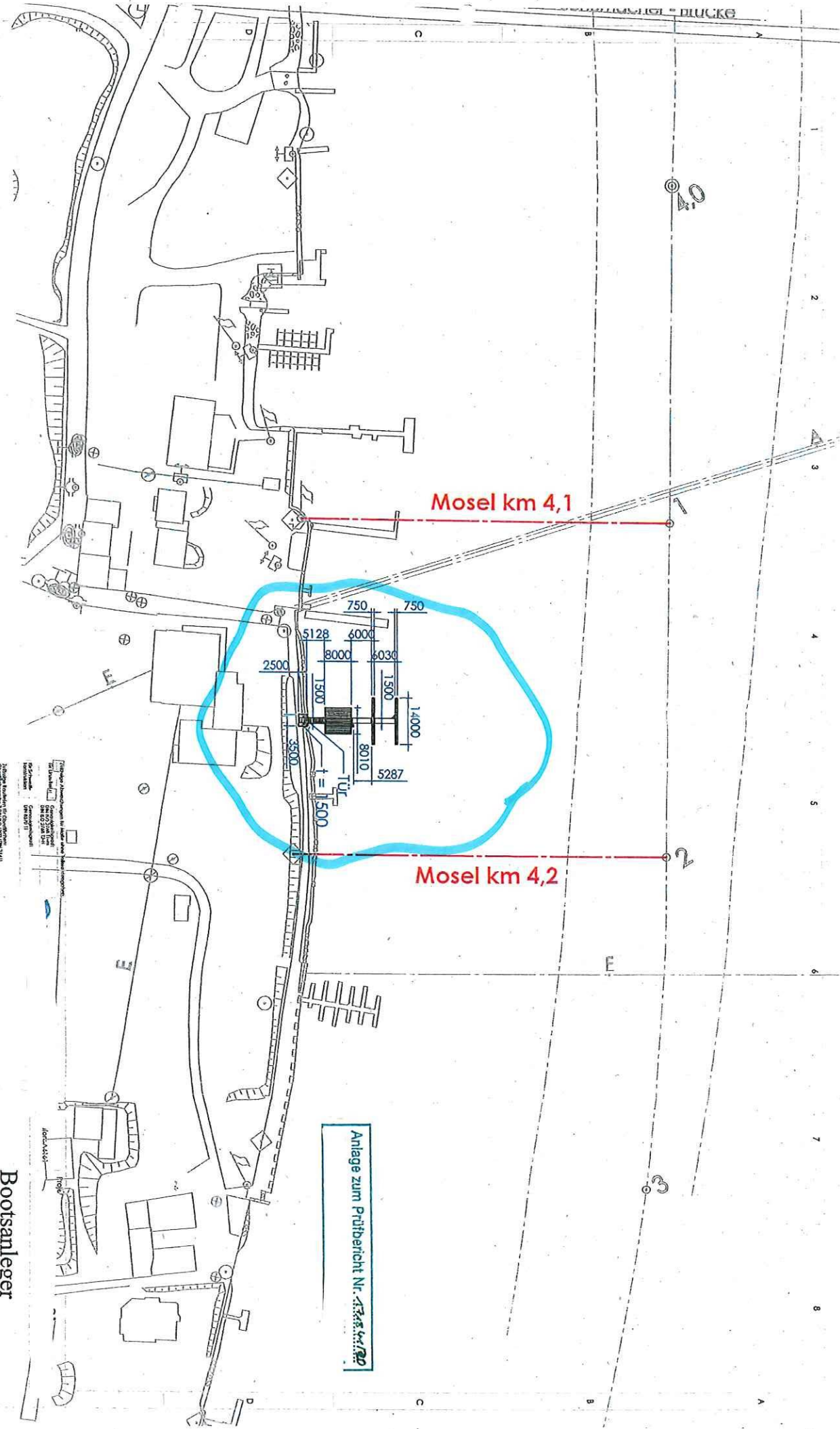


Basiskarte: Liegenschaftskarte der Vermessungs- und Katasterverwaltung. Die Geschossangaben entsprechen nicht der Definition Vollgeschoss nach Landesbauordnung. Vervielfältigungen für eigene, nicht gewerbliche Zwecke zugelassen. Vervielfältigungen für andere Zwecke, Veröffentlichungen oder deren Weitergabe an Dritte nur mit Genehmigung.

1. Übersicht



Anlage zum Prüfbericht Nr. 17/18 41/20



Mosel km 4,1

Mosel km 4,2

Anlage zum Prüfbericht Nr. 4348/1/120

Bootsanleger

Fährhaus am Stausee

Zul. Änderung: 2019 Name: Unterstiftl Datum: 31.03.2020
 Bearb.: SH 31.03.2020
 Gepr.: DC 31.03.2020
 Name: MATERIAL: Zeichnungsnummer: 1

Gewicht: 470/4,03

Maßstab: 1:100 Blatt 1 of 6

1

2

3

4

5

6

7

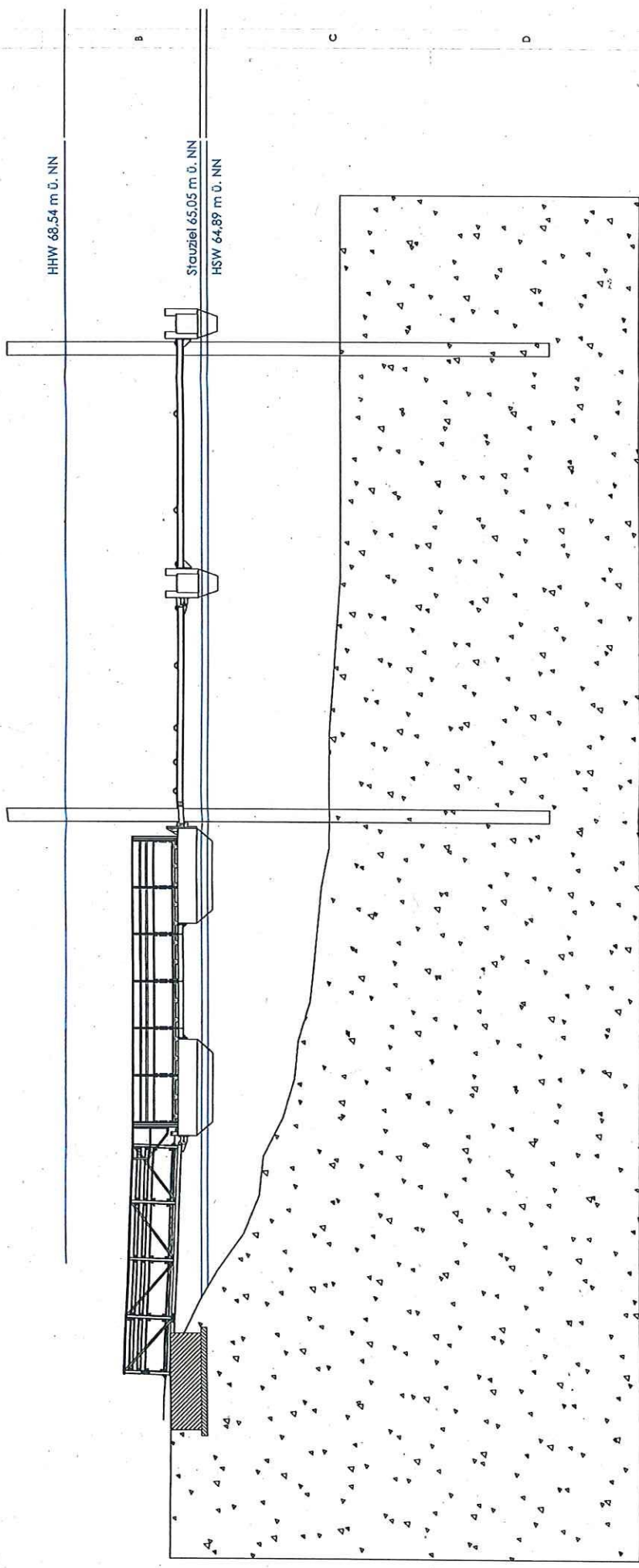
8

A

B

C

D



Anlage zum Prüfbericht Nr. **19057-a**

Projekt: **Fährhaus am Stausee**
 Komplanz: A4.61

Bootsanleger

Fährhaus am Stausee

Zeichnungsnummer: **19057-a Genehmigung**
 Maßstab: 1:100 Blatt 4-01/6

Zulassung: **19057-a**

2019 Name: **Umschiff** Datum: **24.03.2020**
 Bearb.: **SH** Zeichnungsnummer: **19057-a**
 Gepr.: **DC** Datum: **24.03.2020**

Zulassung: **19057-a**

2019 Name: **Umschiff** Datum: **24.03.2020**
 Bearb.: **SH** Zeichnungsnummer: **19057-a**
 Gepr.: **DC** Datum: **24.03.2020**

Zulassung: **19057-a**

2019 Name: **Umschiff** Datum: **24.03.2020**
 Bearb.: **SH** Zeichnungsnummer: **19057-a**
 Gepr.: **DC** Datum: **24.03.2020**

Zulassung: **19057-a**

2019 Name: **Umschiff** Datum: **24.03.2020**
 Bearb.: **SH** Zeichnungsnummer: **19057-a**
 Gepr.: **DC** Datum: **24.03.2020**

Zulassung: **19057-a**

2019 Name: **Umschiff** Datum: **24.03.2020**
 Bearb.: **SH** Zeichnungsnummer: **19057-a**
 Gepr.: **DC** Datum: **24.03.2020**

Zulassung: **19057-a**

A

B

C

D

E

F

1

2

3


4

5

6

7

8



alte Steganlage