Auszug aus den Geobasisinformationen

Liegenschaftskarte

Rheinland-Pfalz
VERMESSUNGS- UND KATASTERAMT OSTEIFEL-HUNSRÜCK

Hergestellt am 16.07.2020

Flurstück:	2105	Gemeinde:	Koblenz
Flur:	5	Landkreis:	Stadt Koblenz
Gemarkung:	Güls		

Am Wasserturm 5a
56727 Mayen

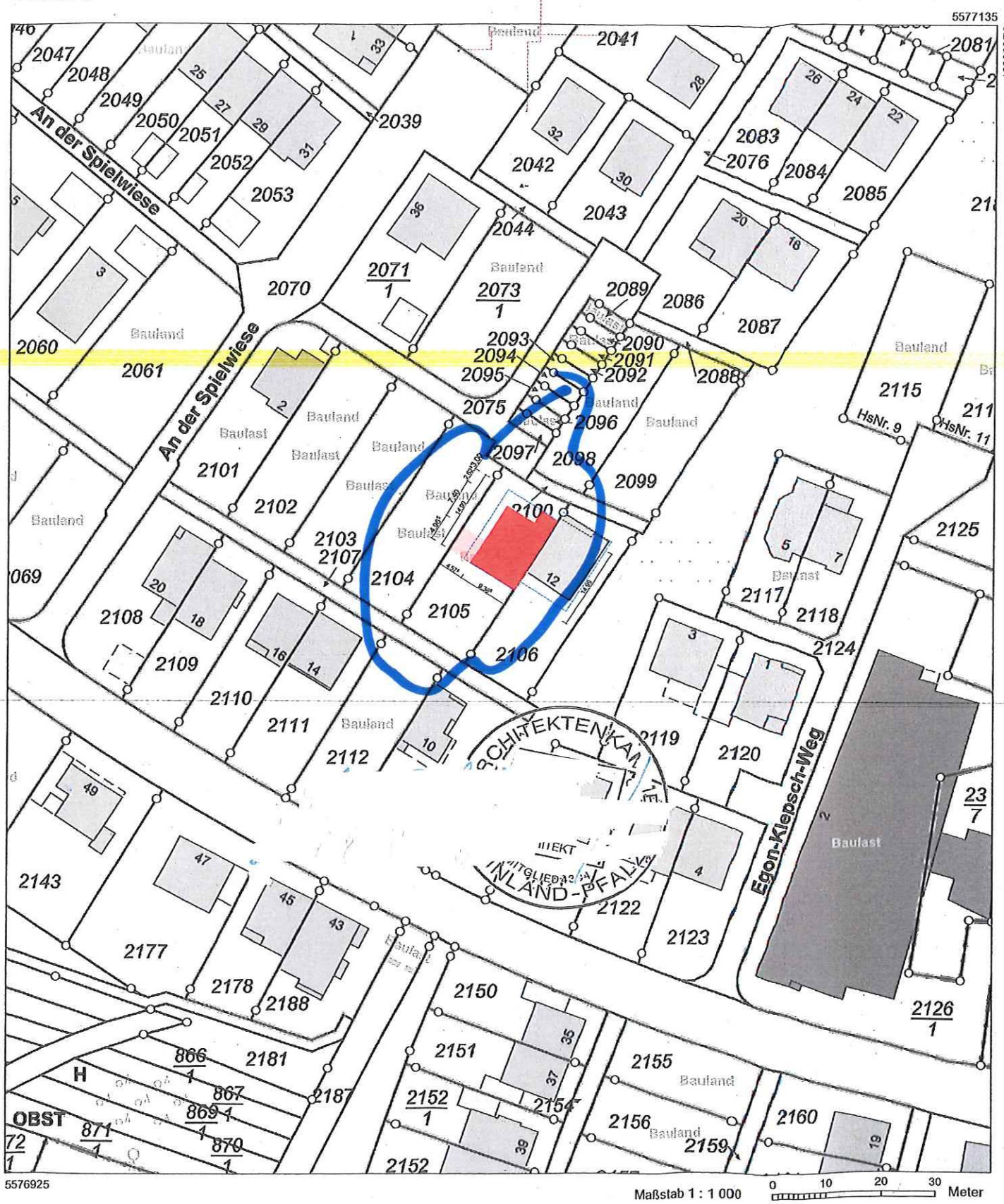

Maßstab 1 : 1 000 0 10 20 30 Meter

Vervielfältigungen für eigene Zwecke sind zugelassen. Eine unmittelbare oder mittelbare Vermarktung, Umwandlung oder Veröffentlichung der Geobasisinformationen bedarf der Zustimmung der zuständigen Vermessungs- und Katasterbehörde (§12 Landesgesetz über das amtliche Vermessungswesen).
Hergestellt durch Öffentlich best. Vermessungsingenieur Dipl.-Ing. Heinrich Grüne.
Befugnis eingeräumt am 30.12.2006 durch Landesamt für Vermessung und Geobasisinformation Rheinland-Pfalz.

KOBLENZ
VERBINDET.

Stadtvermessung und Bodenmanagement

Gemarkung: Güls
Flur: 5
Flurstück: 2106
ungefährer Maßstab 1:500

-- nur für dienstliche Zwecke --
P0382277

24.08.2020

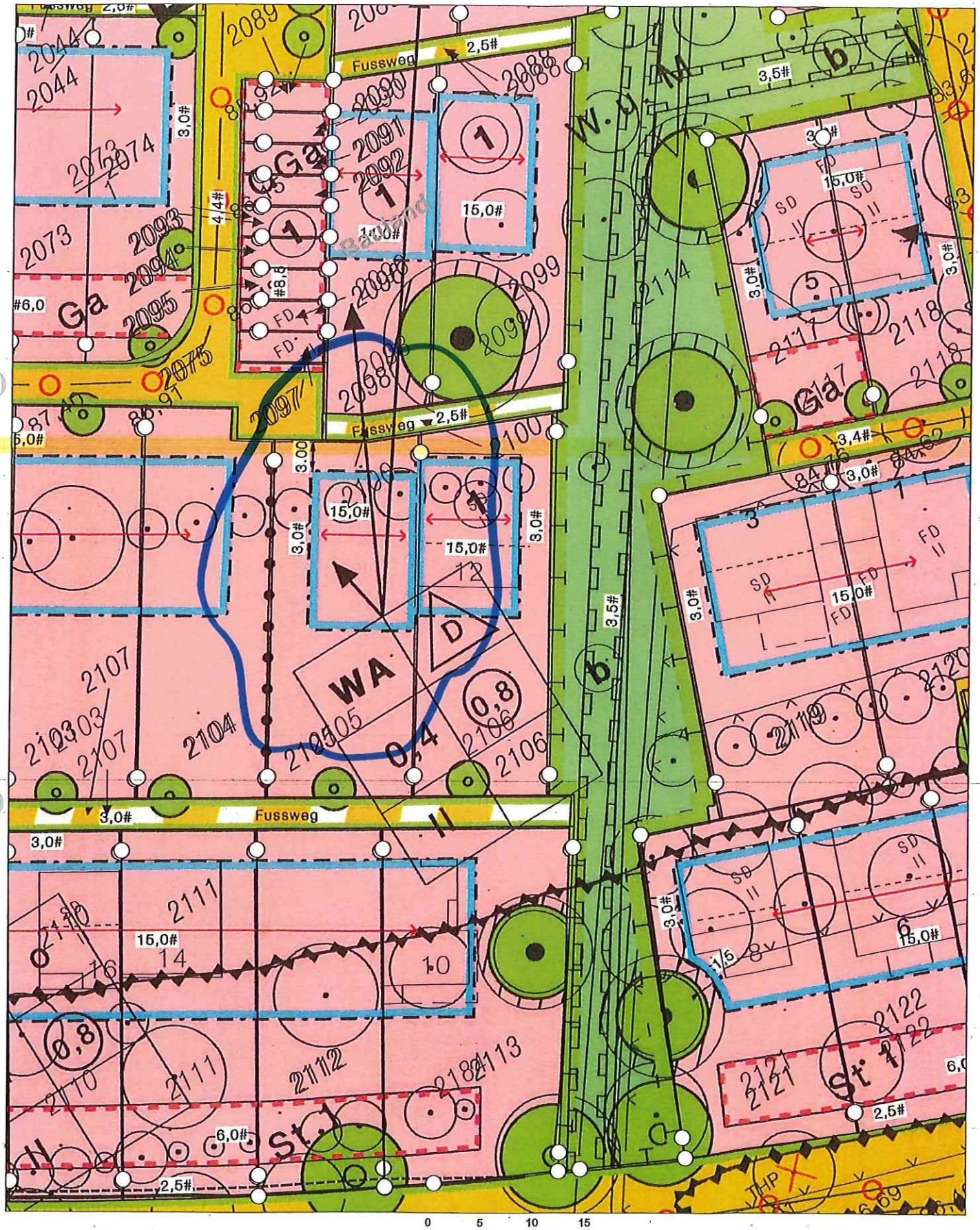

0 5 10 15 Meter

Basiskarte: Liegenschaftskarte der Vermessungs- und Katasterverwaltung. Die Geschossangaben entsprechen nicht der Definition Vollgeschoss nach Landesbauordnung.
Vervielfältigungen für eigene, nicht gewerbliche Zwecke zugelassen. Vervielfältigungen für andere Zwecke, Veröffentlichungen oder deren Weitergabe an Dritte nur mit Genehmigung.

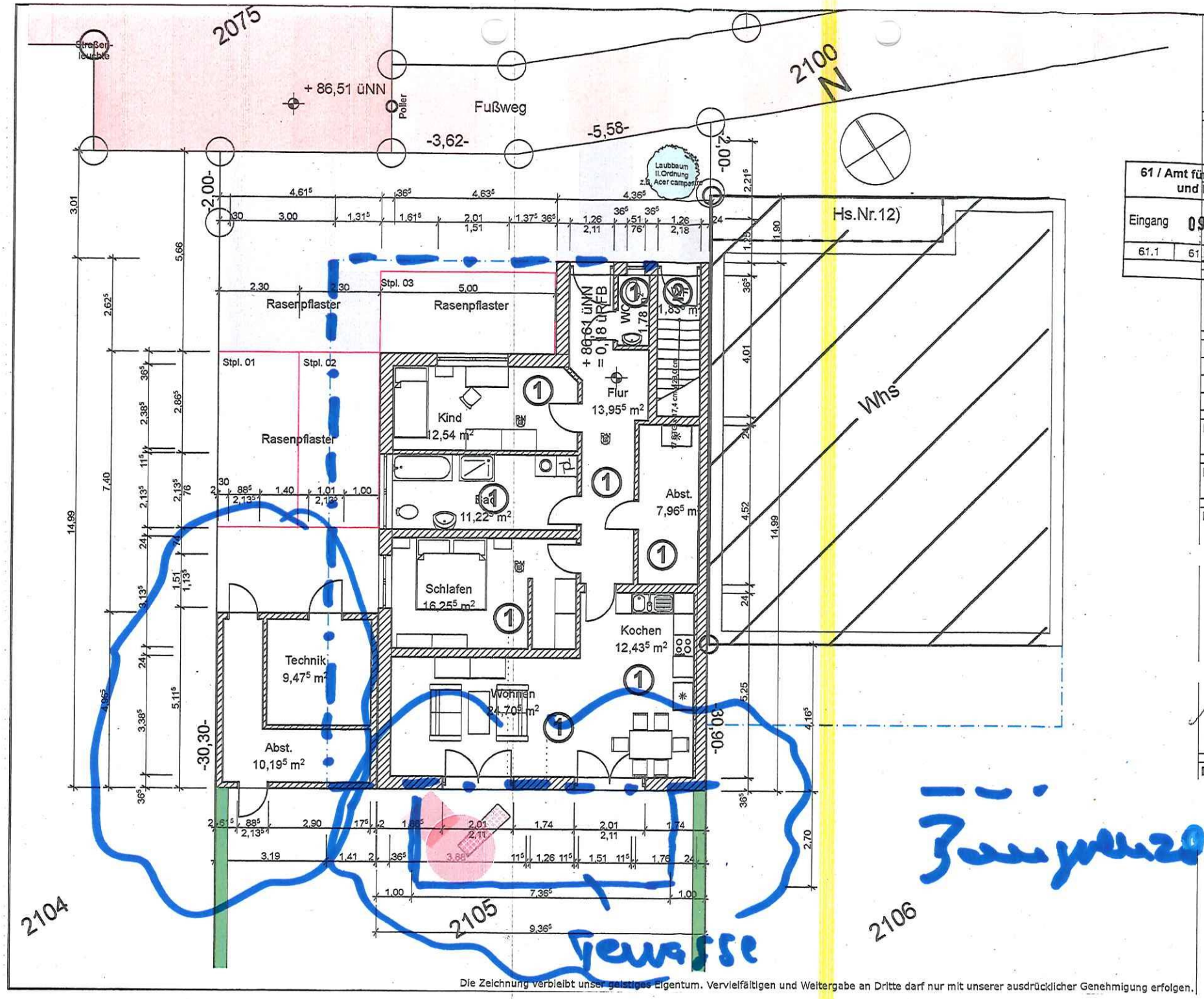

Projekt

NEUBAU EINES ZWEIFAMILIENWOHNHAUSES

Bauort

AN DER SPIELWIESE 10
56072 KOBLENZ-GÜLS

61 / Amt für Stadtentwicklung und Bauordnung

3792005

Eingang 09. Sep. 2020

61.1	61.2	61.3	61.5

Projektstand

BAUANTRAG

Planinhalt

ERDGESCHOSS

Datum	Gez./Geä.
13.08.2020	KR
05.09.2020	KR

Maßstab 1 : 100

Blattgröße: DIN A3 (29,7 x 42,0 cm)

Blattnummer 101

Der Planverfasser

Die Bauherrschaft

Die Zeichnung verbleibt unser geistiges Eigentum. Vervielfältigen und Weitergabe an Dritte darf nur mit unserer ausdrücklicher Genehmigung erfolgen.

Baugrenze

NORDANSICHT

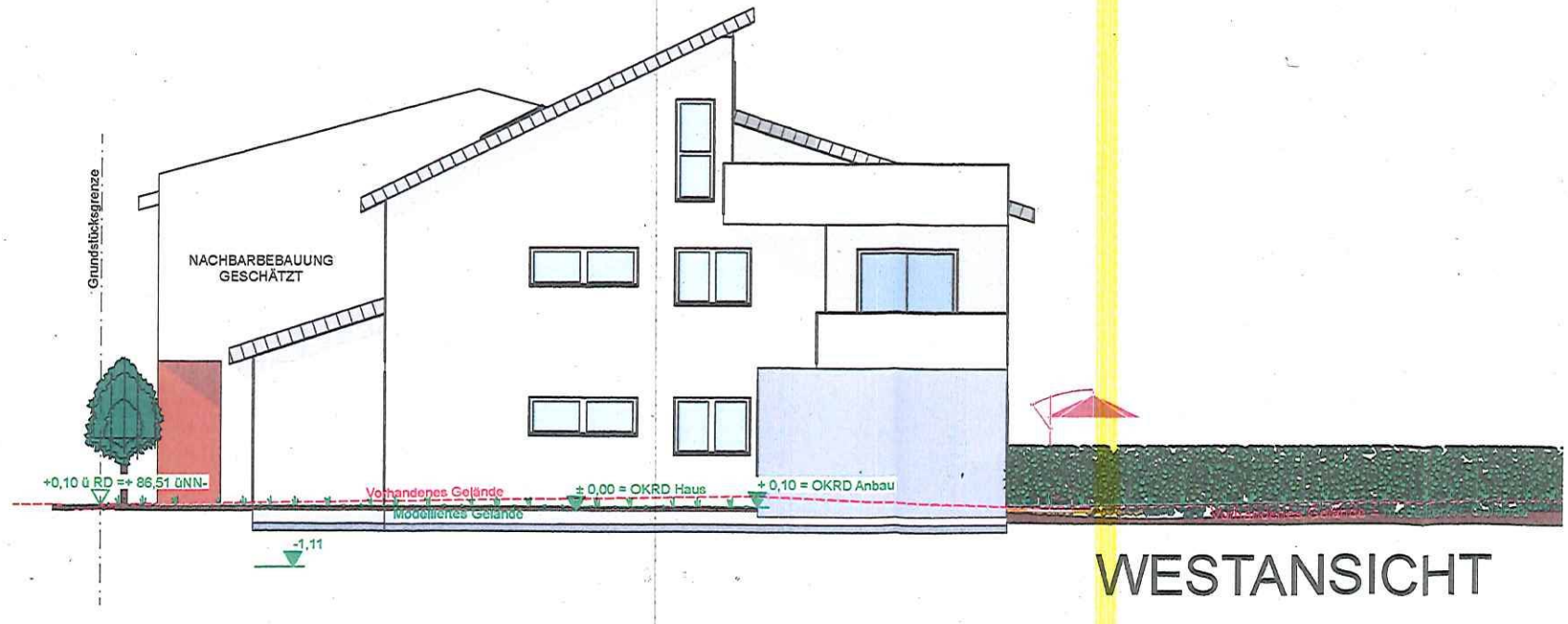

WESTANSICHT

Projekt

NEUBAU EINES
ZWEIFAMILIENWOHNHAUSES

Bauort

AN DER SPIELWIESE 10
56072 KOBLENZ-GÜLS

61 / Amt für Stadtentwicklung und Bauordnung 3792005

Eingang 09. Sep. 2020

61.1	61.2	61.3	61.5

Projektstand

BAUANTRAG

Planinhalt

ANSICHTEN 1

Datum	Gez./Geä.
13.08.2020	KR
05.09.2020	KR

Maßstab 1 : 100

Blattgröße: DIN A3 (29,7 x 42,0 cm)

Blattnummer 105

Der Planverfasser

Die Bauherrschaft

M.: 0151 - 4424 8982

Die Zeichnung verbleibt unser geistiges Eigentum. Vervielfältigen und Weitergabe an Dritte darf nur mit unserer ausdrücklicher Genehmigung erfolgen.