

Auszug aus den Geobasisinformationen



Rheinland-Pfalz

Liegenschaftskarte

Genehmigungsplanung
BV: Errichtung eines SB-Pavillon
Bauherr:

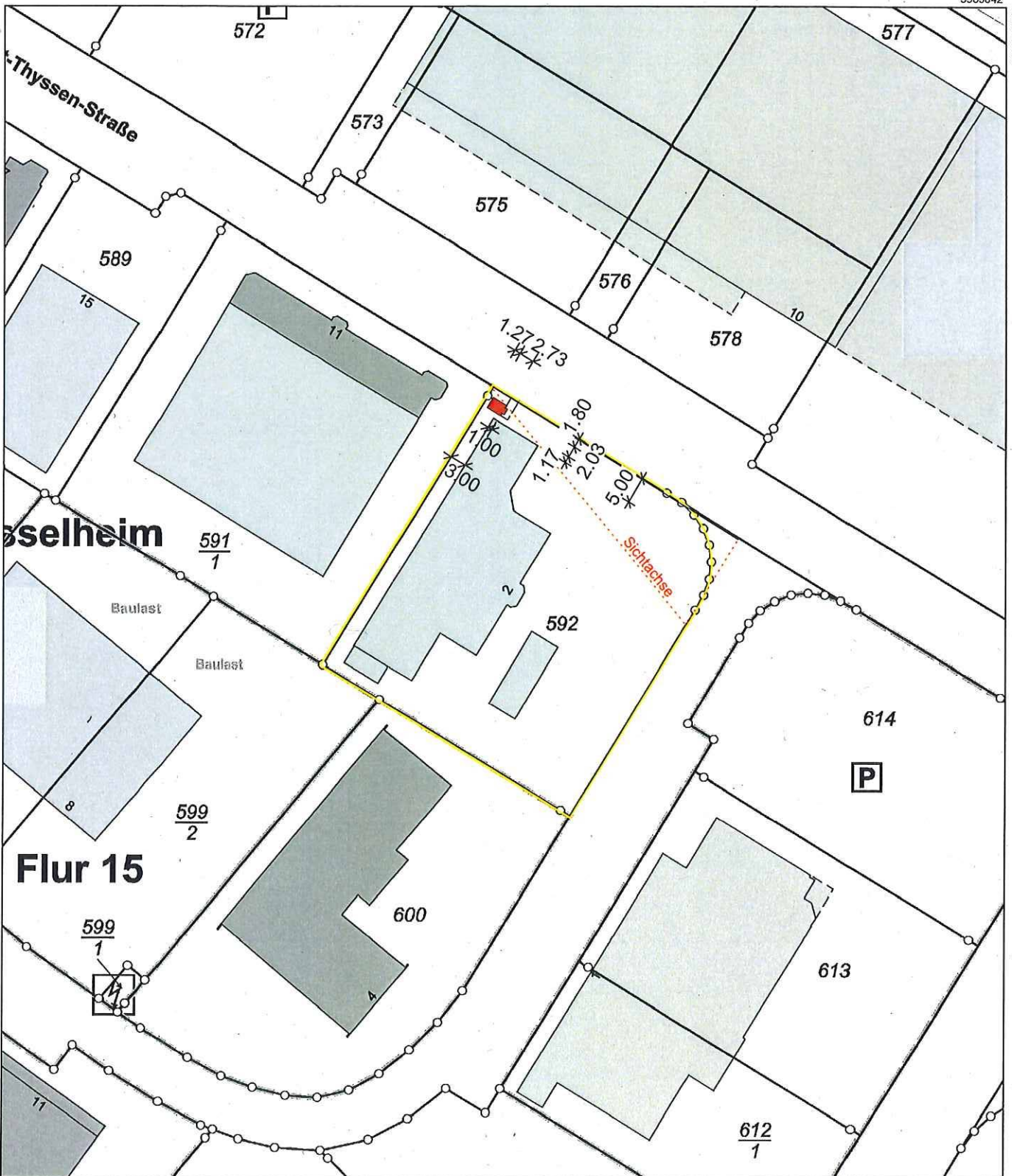
VERMESSUNGS- UND
KATASTERAMT
OSTEIFEL-HUNSRÜCK

Hergestellt am 09.07.2020

Flurstück: 592
Flur: 15
Gemarkung: Kesselheim

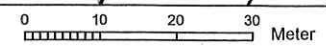
Gemeinde: Koblenz
Landkreis: Stadt Koblenz

Am Wasserturm 5a
56727 Mayen

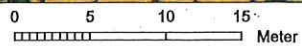
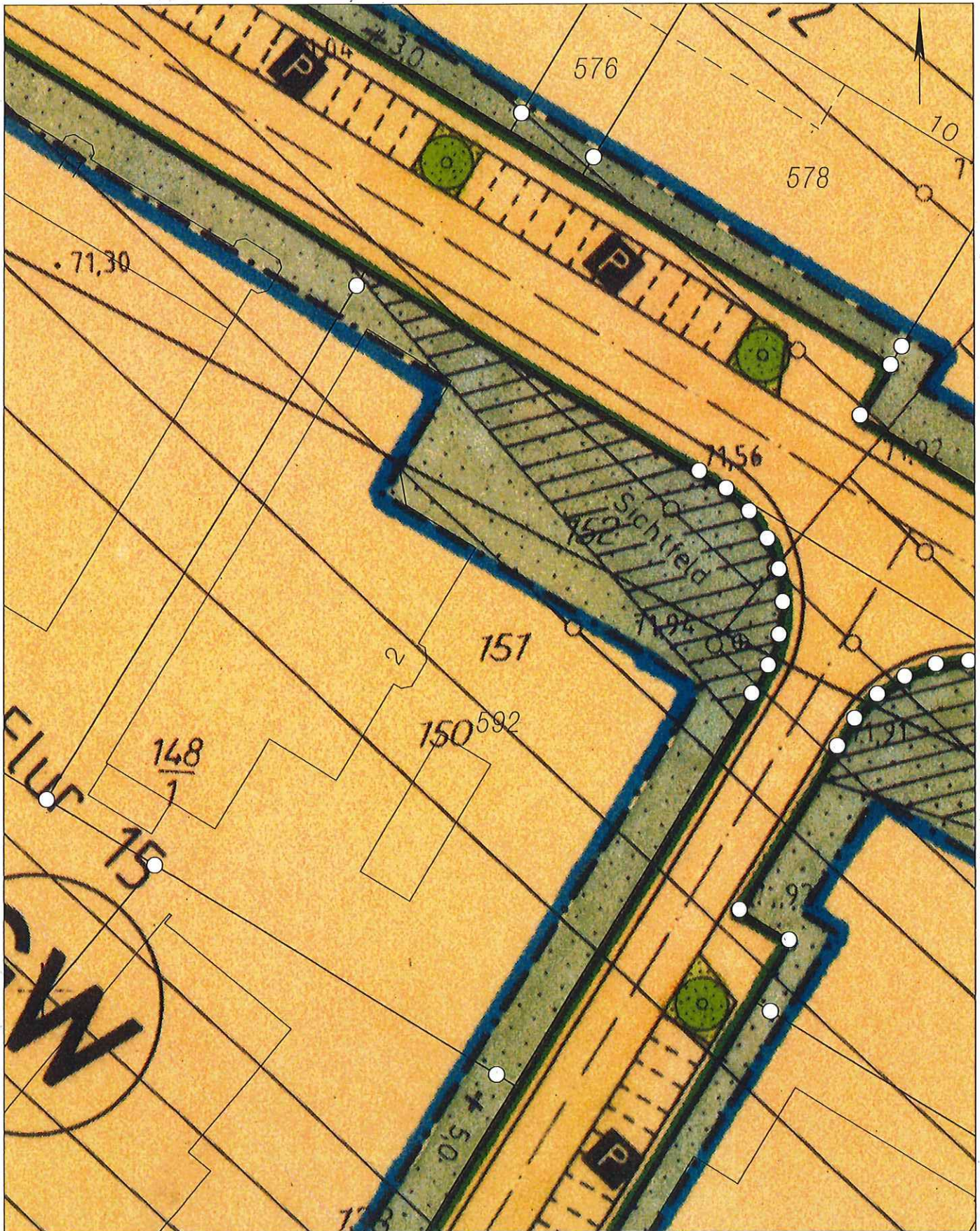


5582832

Maßstab 1 : 1 000

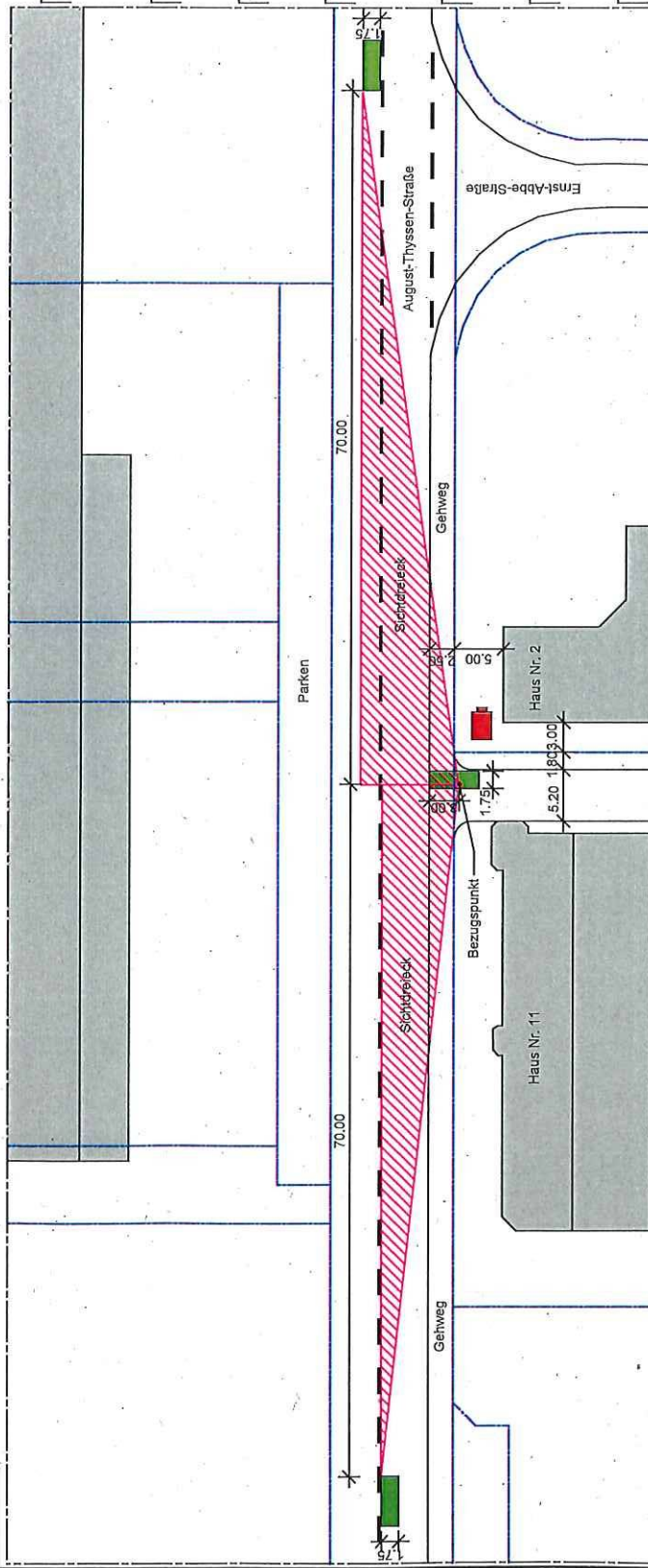


Vervielfältigungen für eigene Zwecke sind zugelassen. Eine unmittelbare oder mittelbare Vermarktung, Umwandlung oder Veröffentlichung der Geobasisinformationen bedarf der Zustimmung der zuständigen Vermessungs- und Katasterbehörde (§12 Landesgesetz über das amtliche Vermessungswesen).
Hergestellt durch das Vermessungs- und Katasteramt Osteifel-Hunsrück.



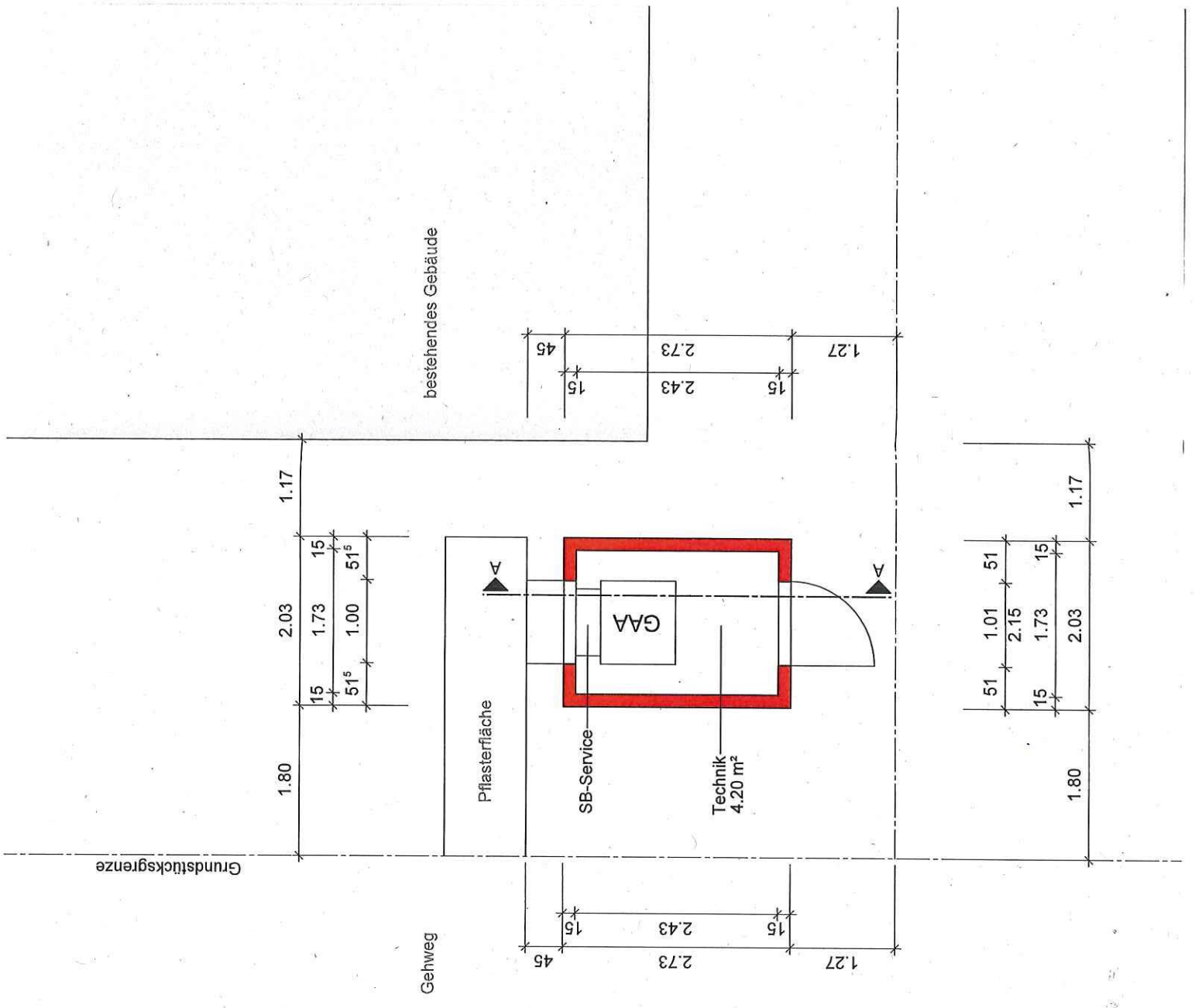
Nachweis Sichtdreieck August-Thyssen-Straße für Anfahrsicht bei zulässiger Höchstgeschwindigkeit von 50 km/h

M 1:500

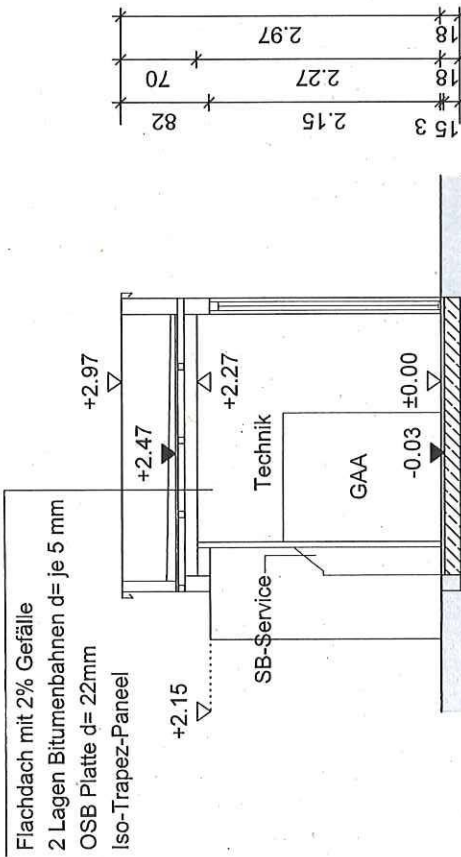




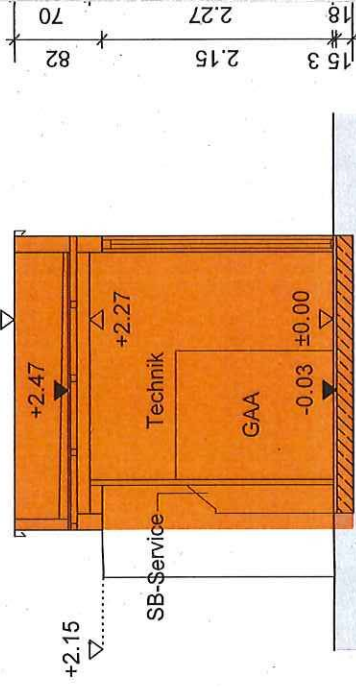
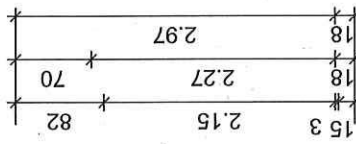
August-Thyssen-Straße




$V_i = 2,03\text{m} \times 2,73\text{m} \times 3,15\text{m} = 17,46\text{ m}^3$
 $V_{\text{Gesamt}} = 17,46\text{ m}^3$




Schnitt A-A



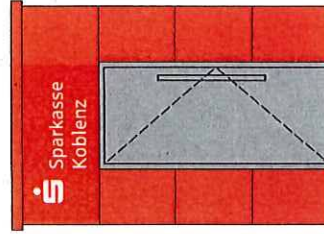
Bruttorauminhalt




Nord-Ostansicht



Süd-Ostansicht



Süd-Westansicht



Nord-Westansicht