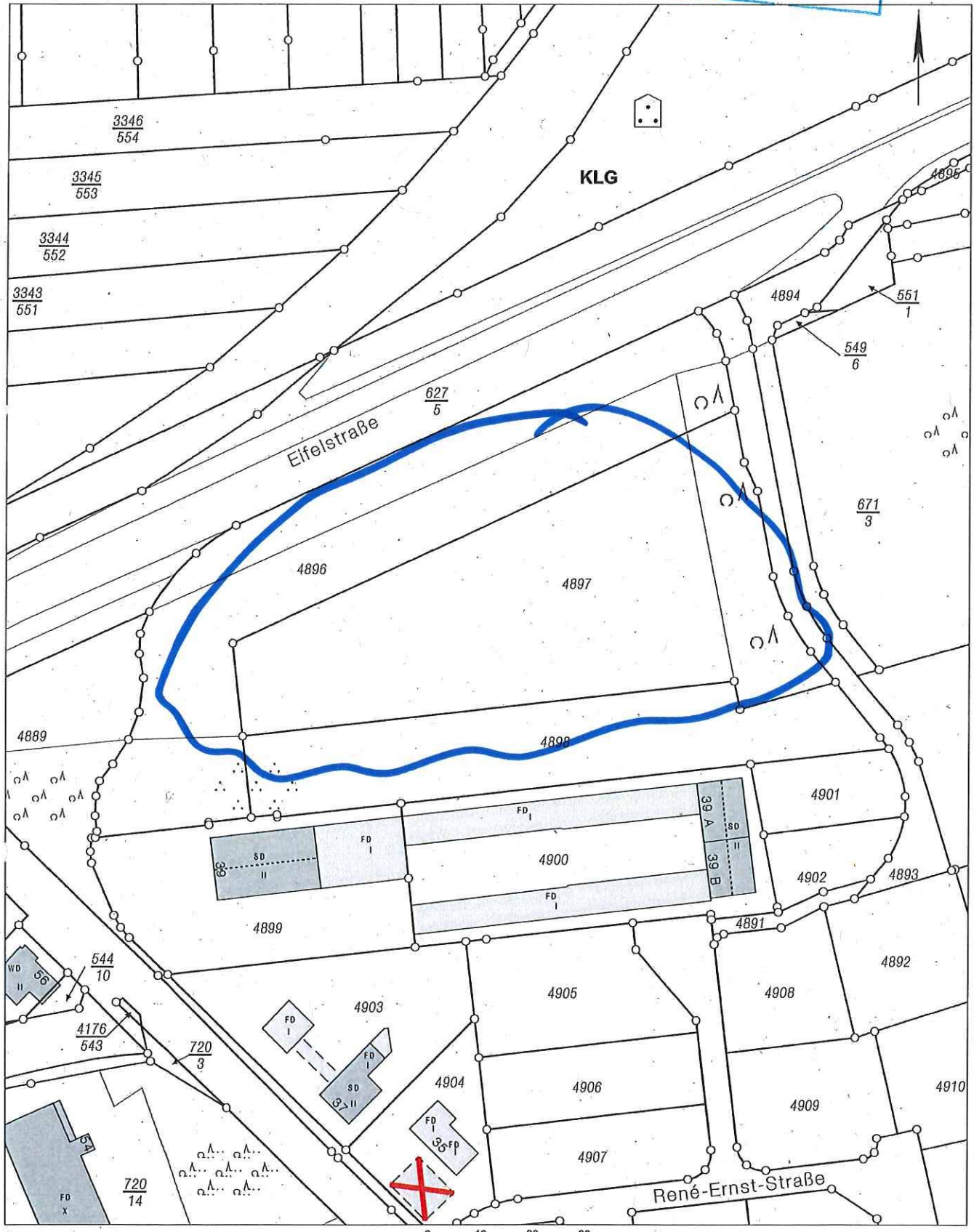
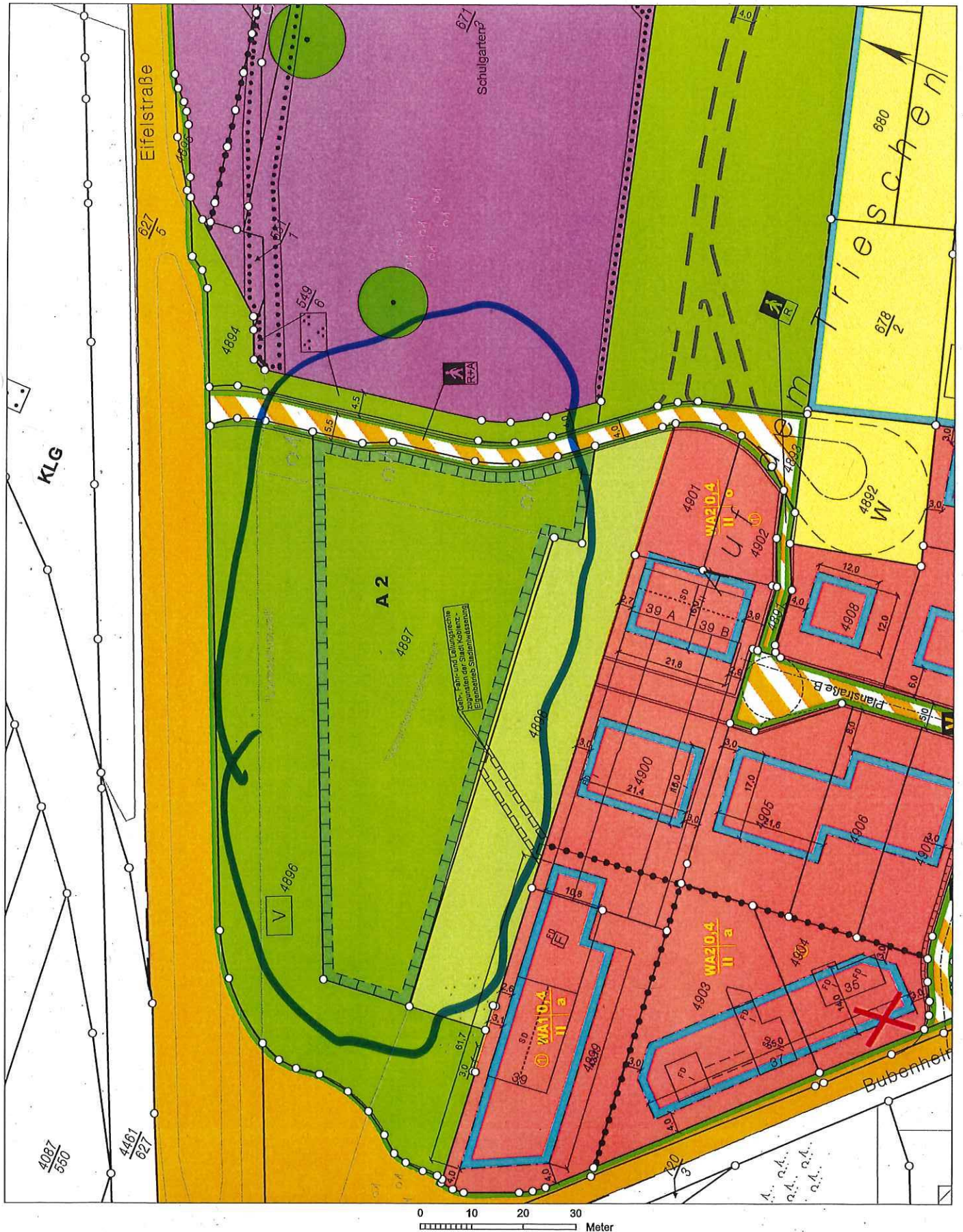


Bauaufsicht  
Eing.: 18. Nov. 2020


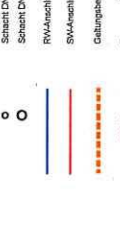
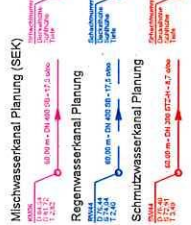


Basiskarte: Liegenschaftskarte der Vermessungs- und Katasterverwaltung. Die Geschossangaben entsprechen nicht der Definition Vollgeschoss nach Landesbauordnung. Vervielfältigungen für eigene, nicht gewerbliche Zwecke zugelassen. Vervielfältigungen für andere Zwecke, Veröffentlichungen oder deren Weitergabe an Dritte nur mit Genehmigung.



**Legende:**

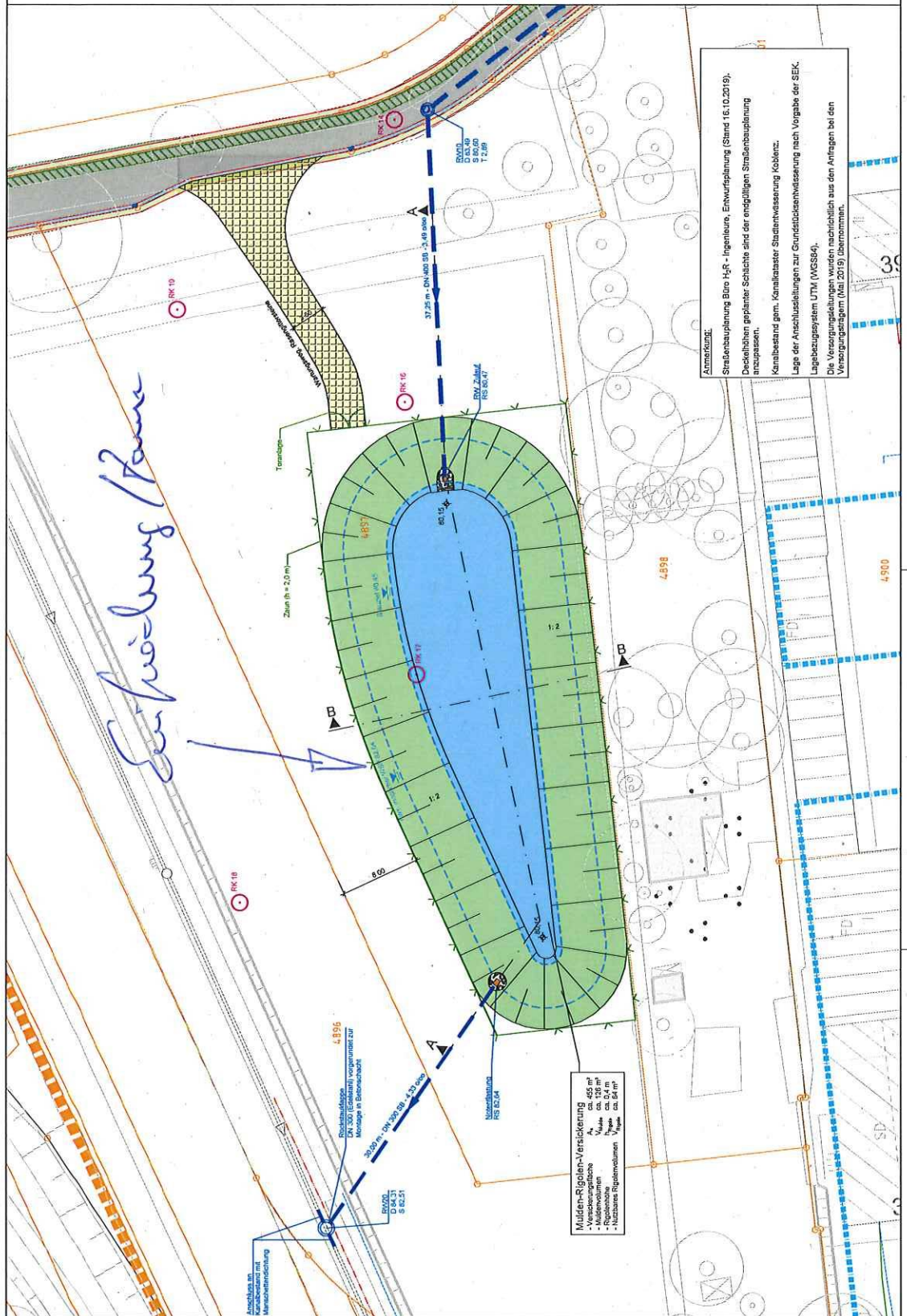
**Öffentlicher Mischwasserkanal Bestand**



Änderungen	Gezeichnet	Geprüft	Freigegeben
G			
B			
10000			

PROJEKT	03. Juni 2020
GEZEIGNET	03. Juni 2020
GEPRÜFT	03. Juni 2020
GELEBEN	03. Juni 2020

Zeichnungs-Nr.	5
W. Nr.	008-415
Blatt-Nr.	1:200
Blatt-Titel	Ausführungsplanung
Blatt-Untertitel	Lageplan Versorgungsanlage



**Anmerkungen:**  
 Straßenbauplanung Büro H+R - Ingenieure, Entwurfsplanung (Stand 16.10.2019).  
 Deckelhöhen geplanter Schächte sind der endgültigen Straßenbauplanung anzupassen.  
 Kanalbestand gem. Kanalrevisor Stadtentwässerung Koblenz.  
 Lage der Anschlüsse zur Grundstücksentwässerung nach Vorgabe der SEK.  
 Lagebezugssystem UTM (WGS84).  
 Die Versorgungsleitungen wurden nachträglich aus den Anfragen bei den Versorgungsnetzen (Mai 2019) übernommen.

**Mulden-Rollen-Versickerung**  
 - Versickerungsfläche ca. 455 m<sup>2</sup>  
 - Muldenvolumen ca. 238 m<sup>3</sup>  
 - zulässiges Regenmengen ca. 84 mm