

Auszug aus den Geobasisinformationen

Liegenschaftskarte



Rheinland-Pfalz

VERMESSUNGS- UND
KATASTERAMT
OSTEIFEL-HUNSRÜCK

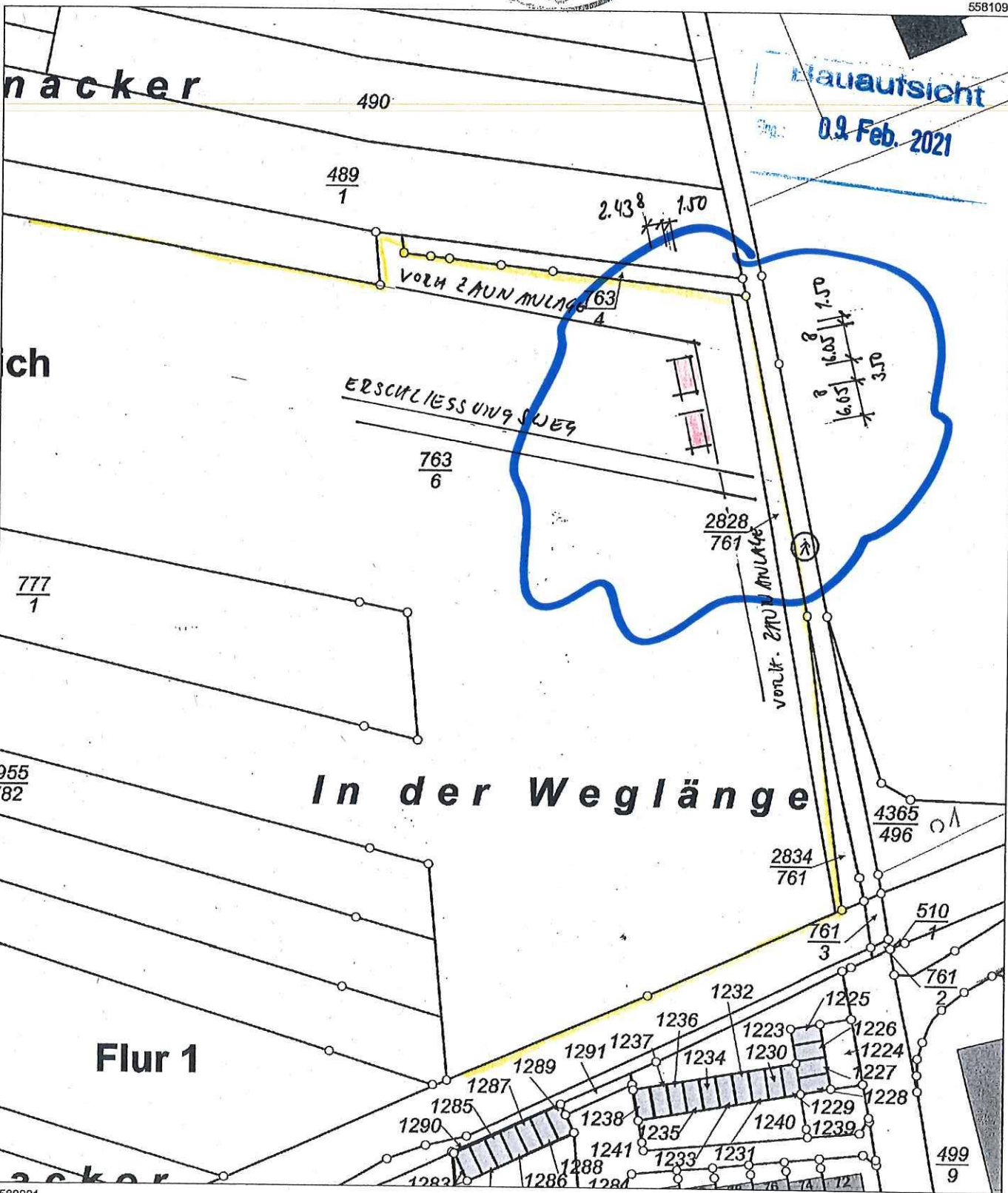


Hergestellt am 03.02.2021

Flurstück: 763/6
Flur: 1
Gemarkung: Metternich

Gemeinde: Koblenz
Landkreis: Stadt Koblenz

Am Wasserturm 5a
56727 Mayen



5581091

32397924

Blauausrichtung

09. Feb. 2021

In der Weglänge

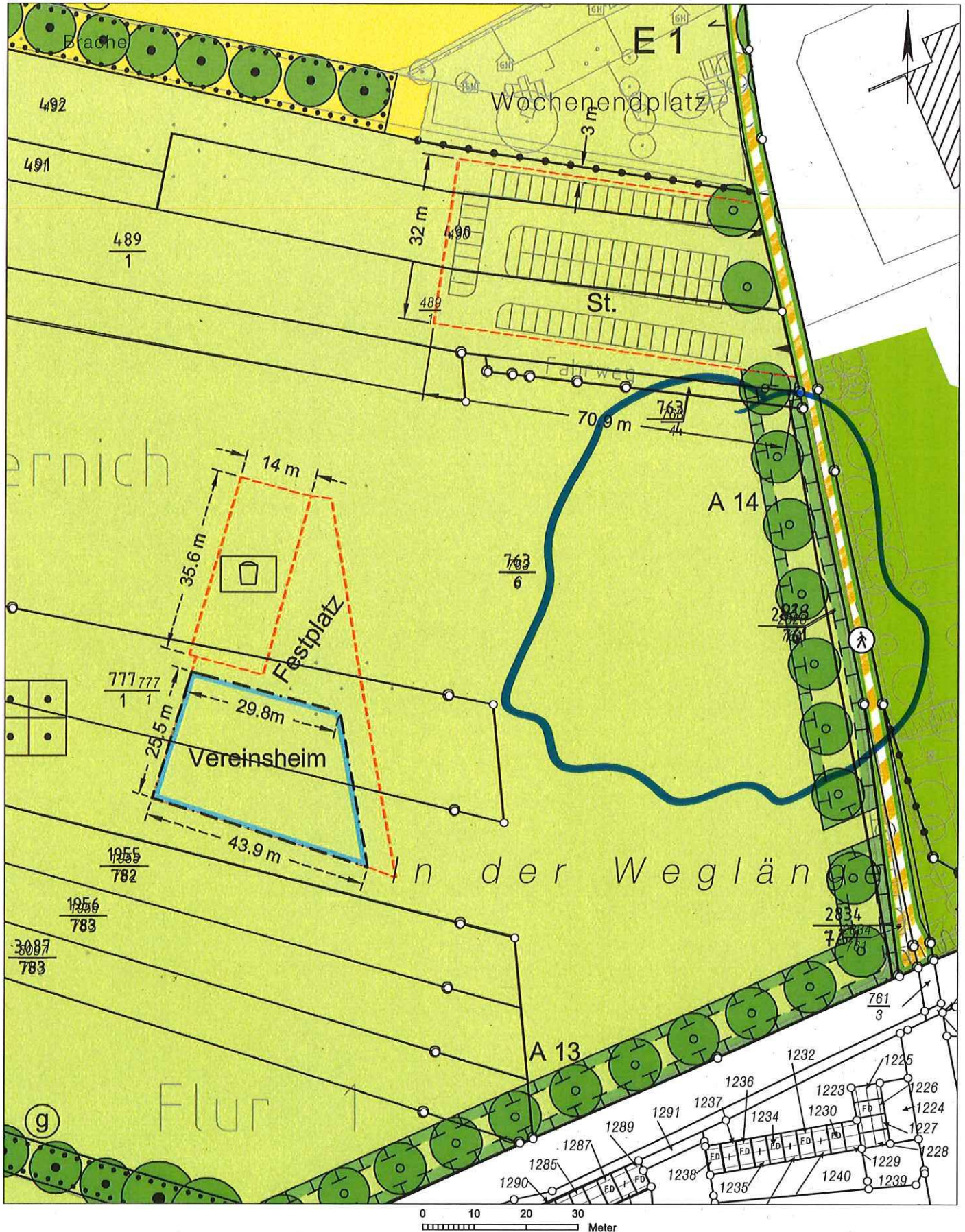
Flur 1

Maßstab 1 : 1 000 0 10 20 30 Meter

Vervielfältigungen für eigene Zwecke sind zugelassen. Eine unmittelbare oder mittelbare Vermarktung, Umwandlung oder Veröffentlichung der Geobasisinformationen bedarf der Zustimmung der zuständigen Vermessungs- und Katasterbehörde (§12 Landesgesetz über das amtliche Vermessungswesen).

Hergestellt durch Öffentlich best. Vermessungsingenieur Dipl.-Ing. Heinrich Grüne.

Befugnis eingeräumt am 30.12.2006 durch Landesamt für Vermessung und Geobasisinformation Rheinland-Pfalz.



Baufaufsicht

Erng.: 09. Feb. 2021

BAUVORLAGE

Objekt: Zwei Container als Abstellraum für die Nutzung der Obst- und Gartenanlage

Bauherr:

Plan: Grundriss & Schnitt A - A

Plan-Nr.: 01

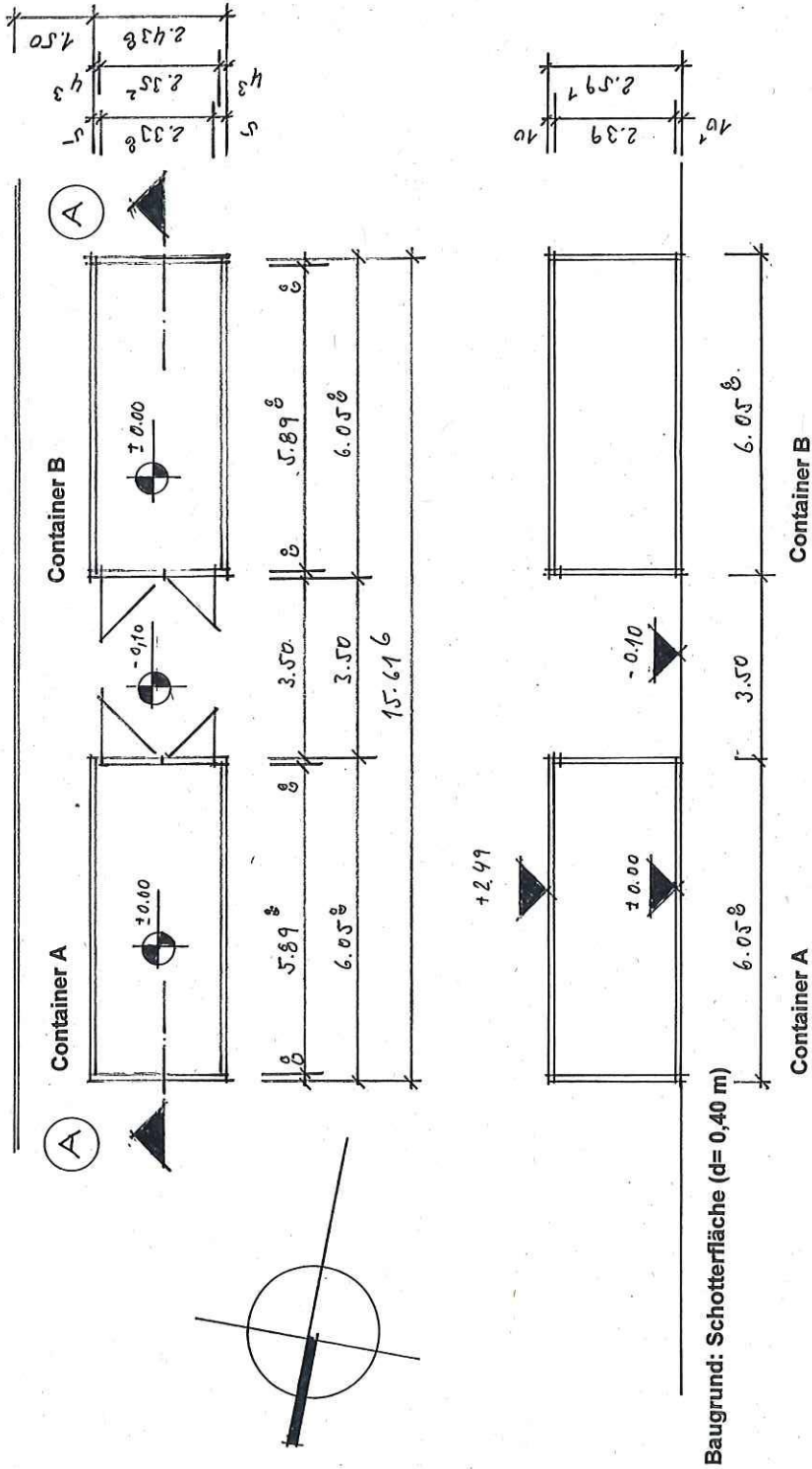
Projekt-Nr.: 207

Maßstab: 1:100

Datum: 03. Februar 2021

Planer:

vorhandene Zaunanlage



Baugrund: Schotterfläche (d= 0,40 m)

6/11/2021



Baufreigabe
Bsp: 08. Feb. 2021

BAUVORLAGE

Objekt: Zwei Container als Abstellraum für die Nutzung der Obst- und Gartenanlage

Bauherr:

Plan: Ansichten

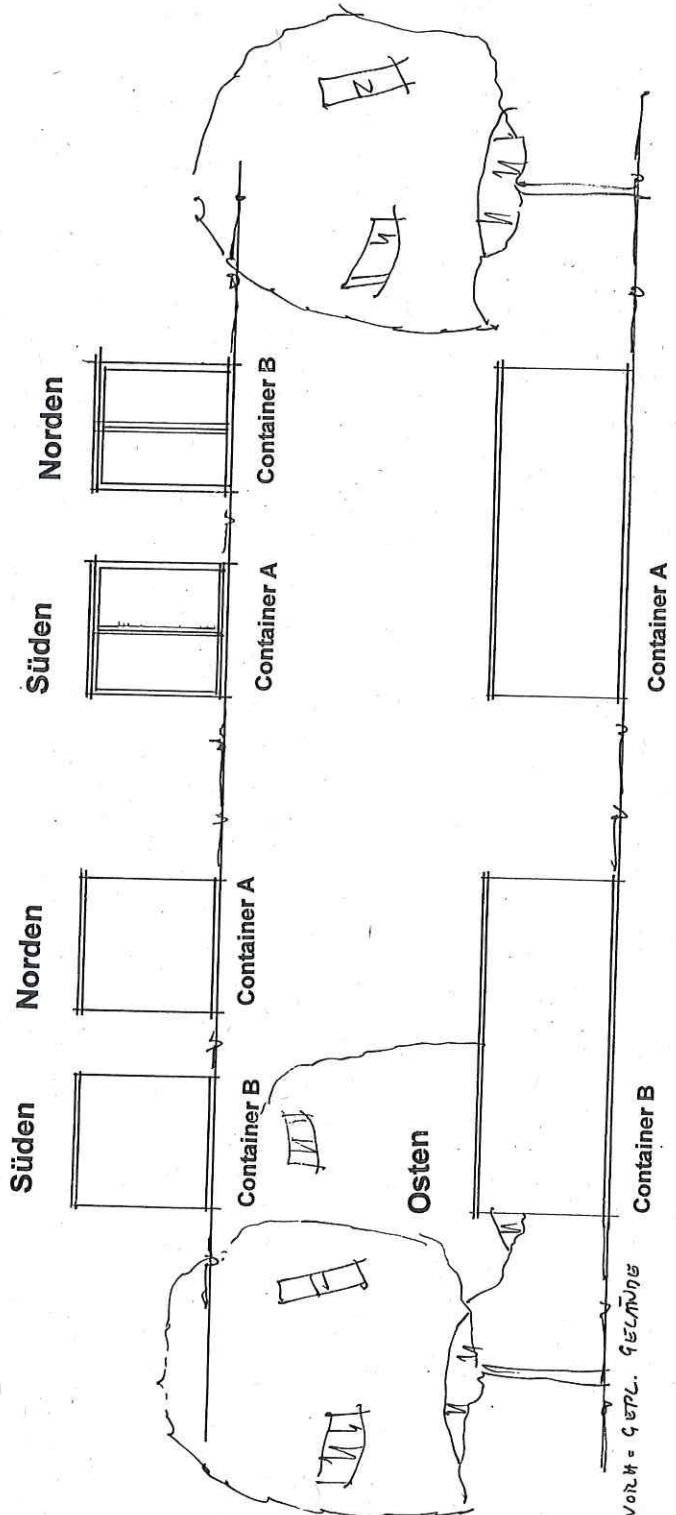
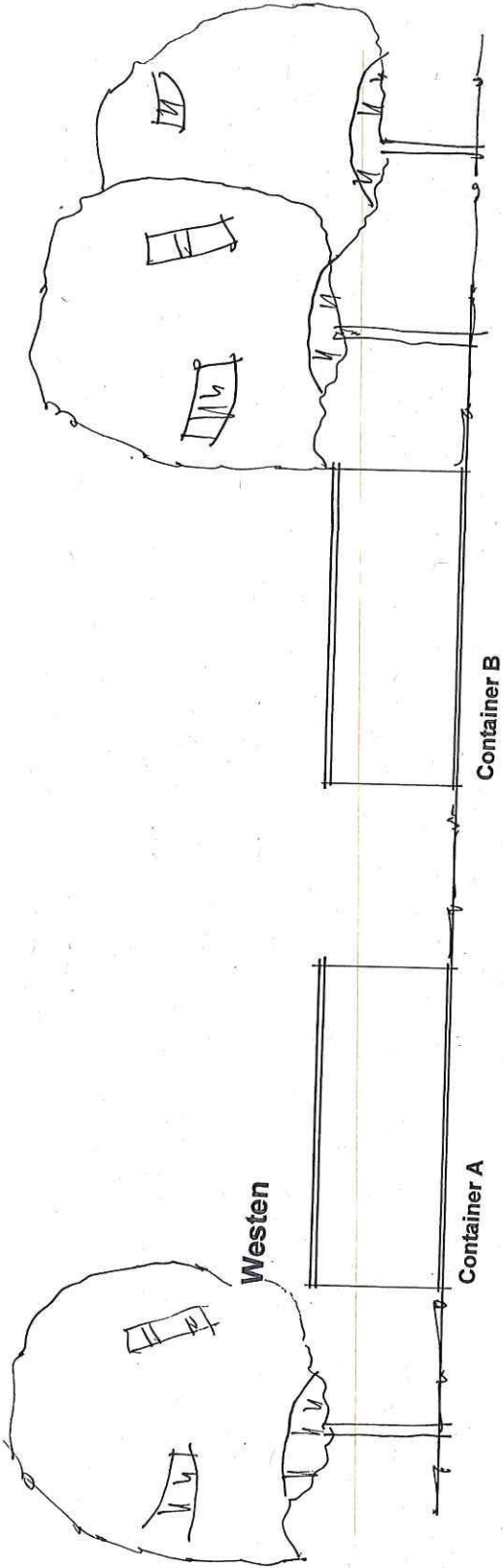
Plan-Nr.: 02

Projekt-Nr.: 207

Maßstab: 1:100

Datum: 03. Februar 2021

Planer:



VORH. = GEBL. GELÄNDE

