

Basiskarte: Liegenschaftskarte der Vermessungs- und Katasterverwaltung. Die Geschossangaben entsprechen nicht der Definition Vollgeschoss nach Landesbauordnung. Vervielfältigungen für eigene, nicht gewerbliche Zwecke zugelassen. Vervielfältigungen für andere Zwecke, Veröffentlichungen oder deren Weitergabe an Dritte nur mit Genehmigung.

Auszug aus den Geobasisinformationen

Liegenschaftskarte

Das Dokument wurde uns am 20.04.2021 zur Kenntnis gegeben. Wir sind mit dem Vorhaben einverstanden.

Datum: 23.04.2021



Rheinland-Pfalz

61/1 A
61/1 B

Stadtentwicklung
VERMESSUNGS- UND
KATASTERAMT
OSTEIFEL-HUNSRÜCK

Eingang 28. April 2021

61.1

61.2

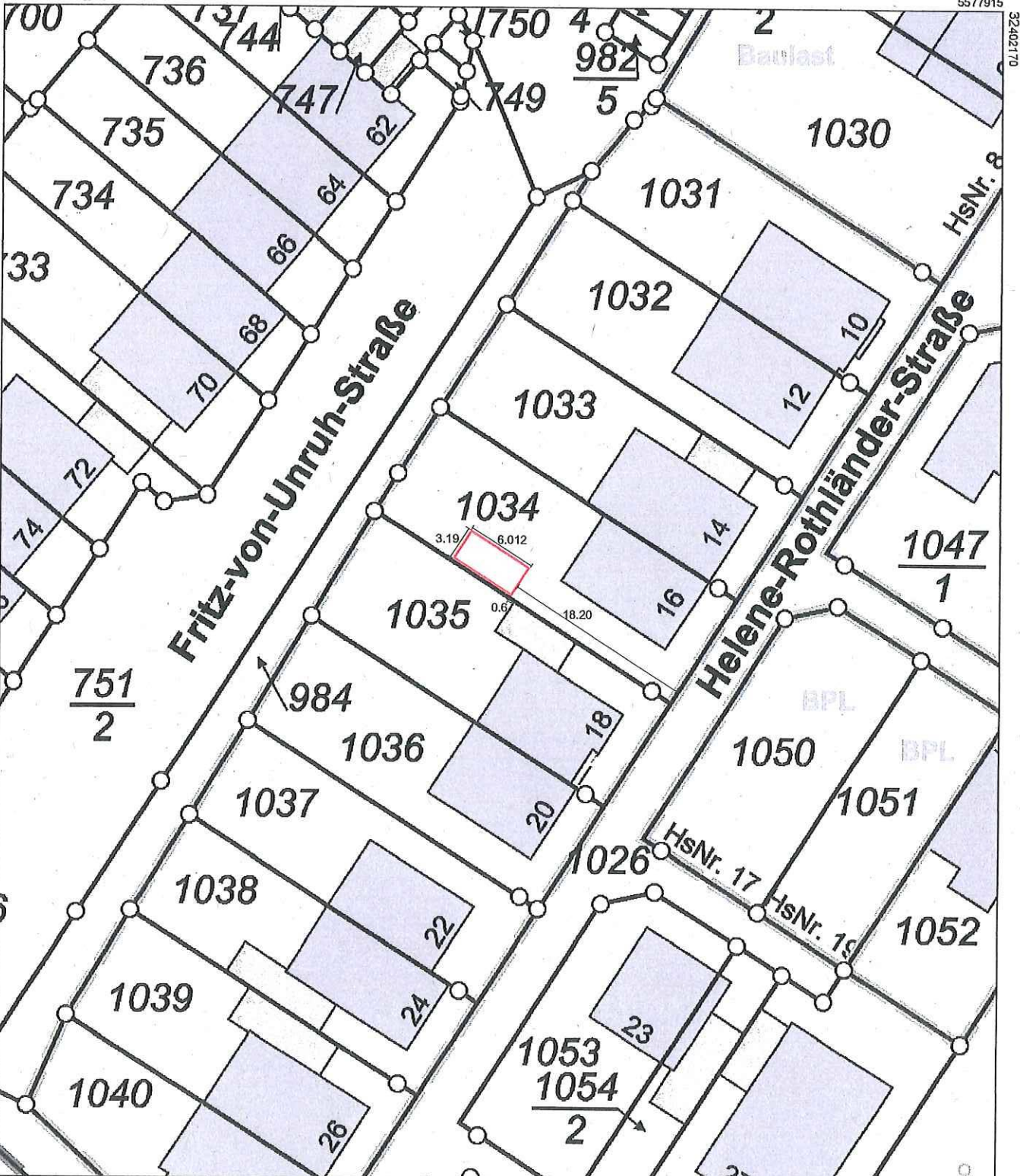
61.3

Am Wasserturm 5a
56727 Mayen

Hergestellt am 16.04.2021

Flurstück: 1034
Flur: 6
Gemarkung: Arzheim

Gemeinde: Koblenz
Landkreis: Stadt Koblenz




5577915

32402170

32402080

5577810

Maßstab 1 : 500

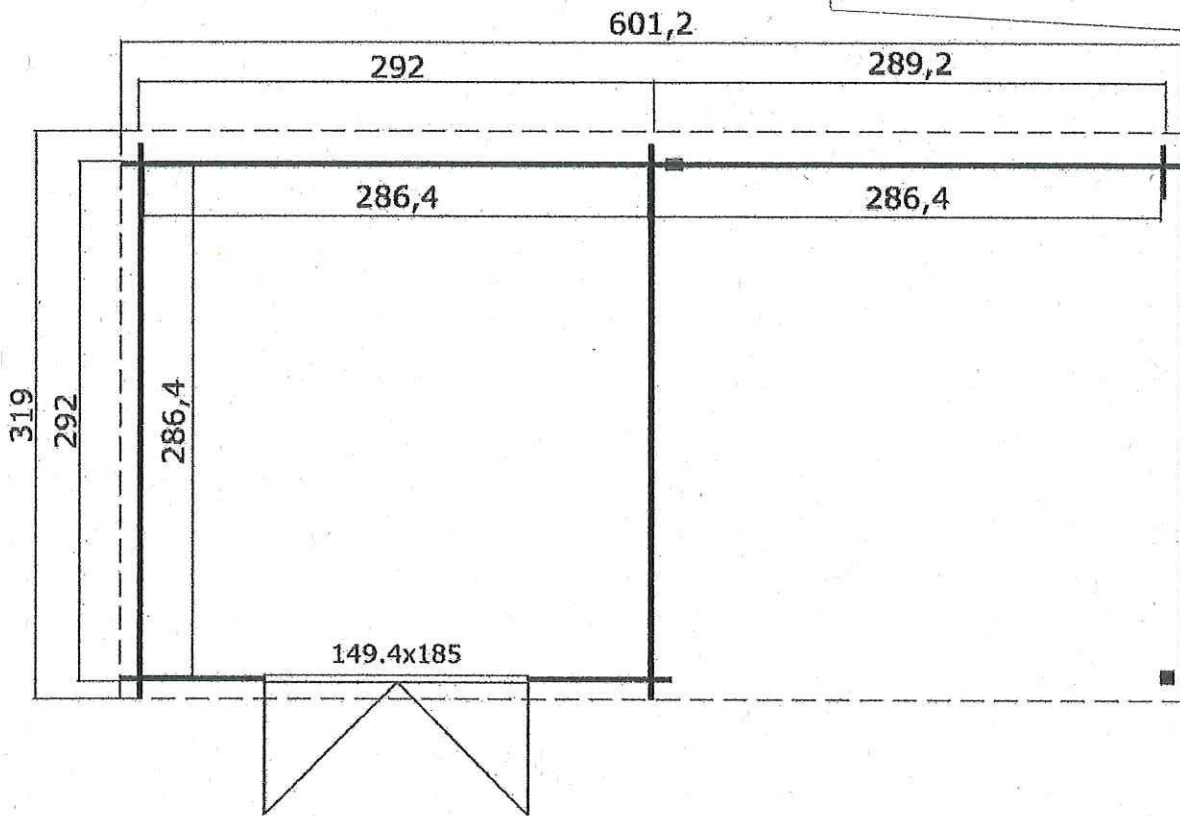


Vervielfältigungen für eigene Zwecke sind zugelassen. Eine unmittelbare oder mittelbare Vermarktung, Umwandlung oder Veröffentlichung der Geobasisinformationen bedarf der Zustimmung der zuständigen Vermessungs- und Katasterbehörde (§12 Landesgesetz über das amtliche Vermessungswesen).

Hergestellt durch das Vermessungs- und Katasteramt Ostiefel-Hunsrück.

Grundriss der Gartenlaube zum Antrag auf Abweichung von Anforderungen / 20.04.2021

61 / Amt für Stadtentwicklung und Bauordnung			
bauaufsichtlichen Eingang 28. April 2021			
61.1	61.2	61.3	61.S




Das Dokument wurde uns am 20.04.2021¹ zur Kenntnis gegeben. Wir sind mit dem Vorhaben einverstanden.

Datum: 23.04.2021

61 / Amt für Stadtentwicklung
 und Bauordnung
 Eingang 28. April 2021
 61.1 61.2 61.3 61.4

Bilddarstellung der Gartenlaube zum Antrag auf Abweichung von bauaufsichtlichen Anforderungen / 20.04.2021



Das Dokument wurde uns am 20.04.2021¹ zur Kenntnis gegeben. Wir sind mit dem Vorhaben einverstanden.

Datum: 23.04.2021