

# Auszug aus den Geobasisinformationen

Liegenschaftskarte



Rheinland-Pfalz

VERMESSUNGS- UND  
KATASTERAMT  
OSTEIFEEL-HUNSÜCK  
und Bauordnung

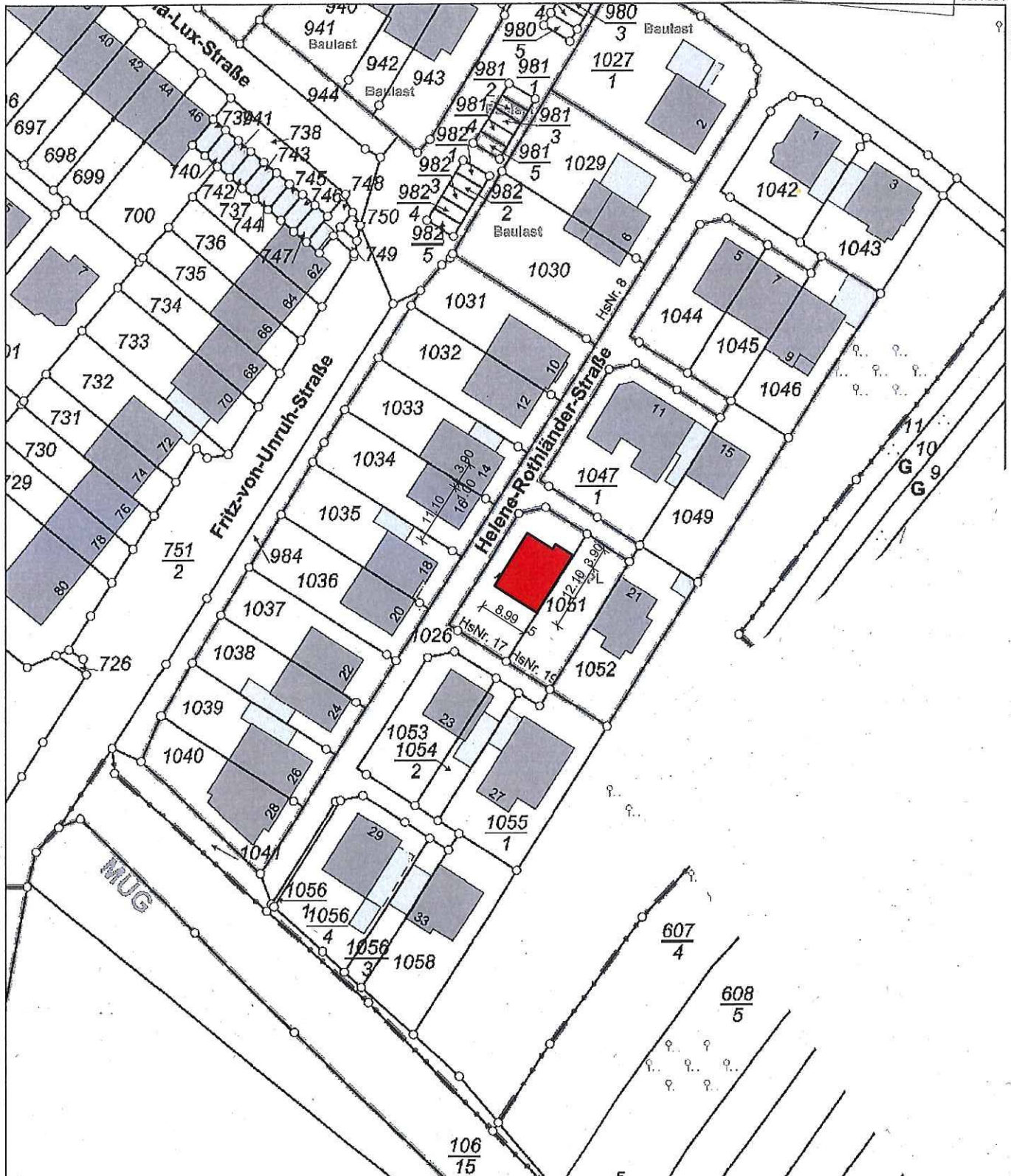
Hergestellt am 08.04.2021

Flurstück: 1050  
Flur: 6  
Gemarkung: Arzheim

Gemeinde: Koblenz  
Landkreis: Stadt Koblenz

Eingang 09. Apr. 2021			
Am Wasserturm 5a 56727 Mayen			
61.1	61.2	61.3	61.5

5577951  
32402239

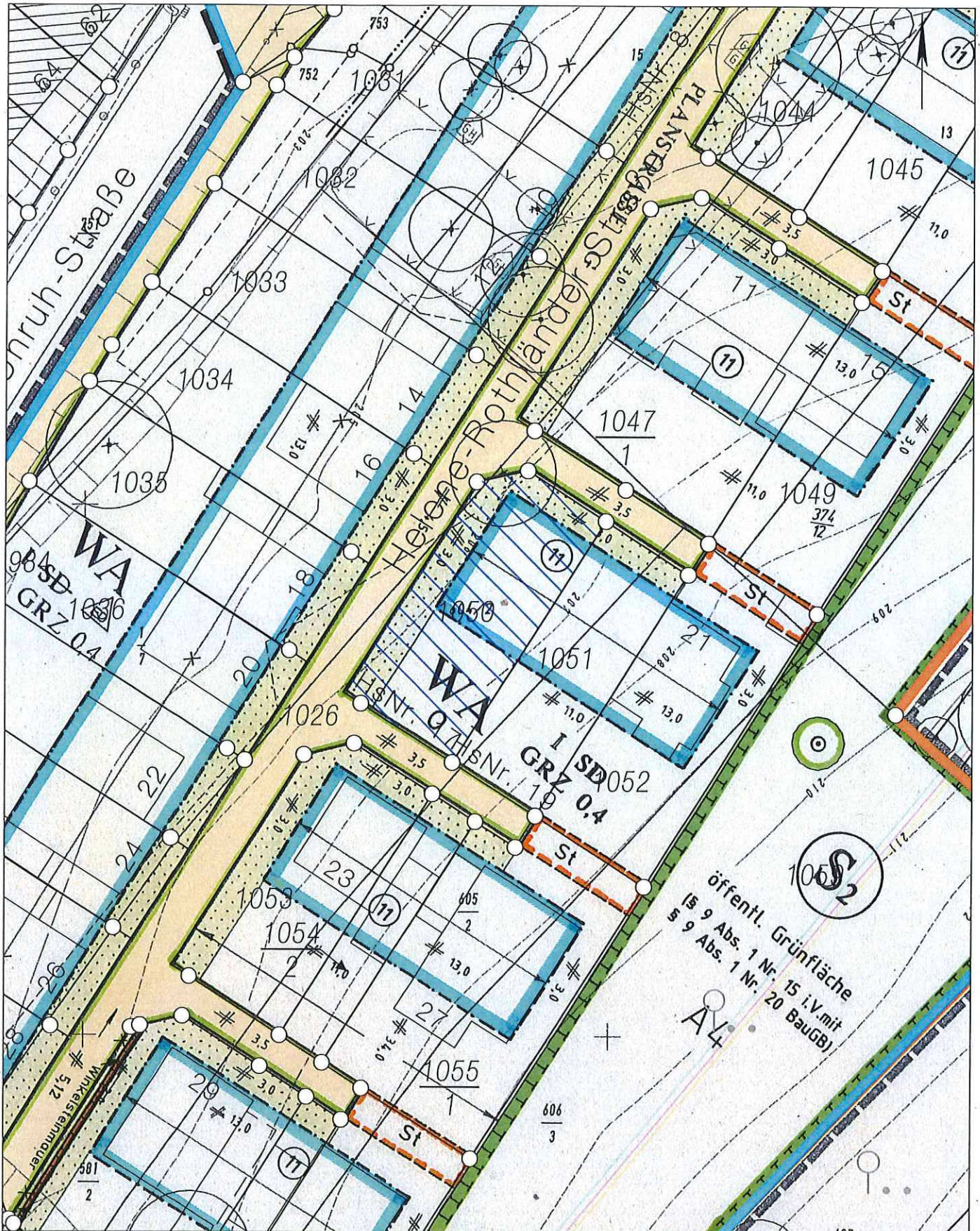


32402059

5577741

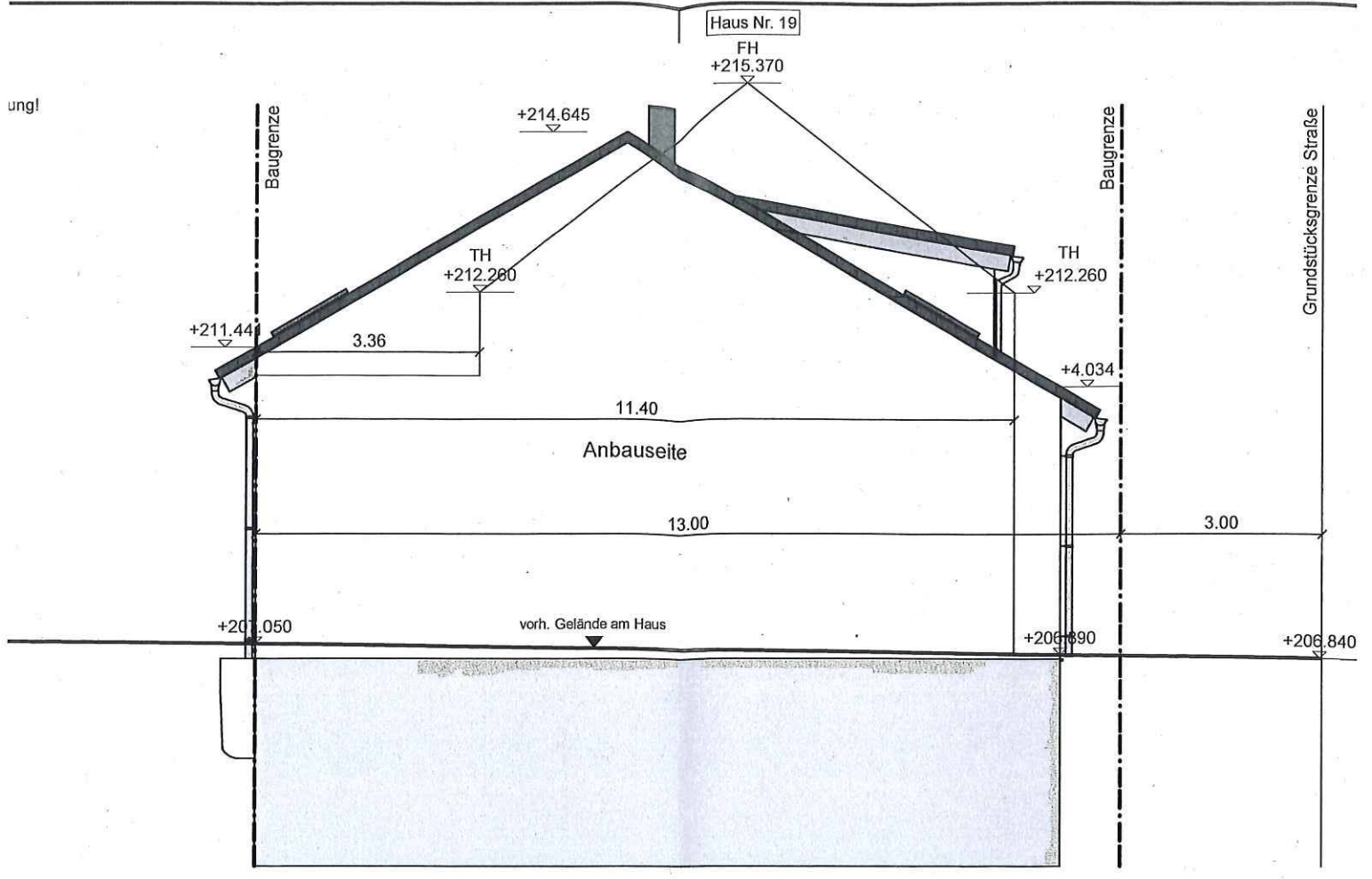
Maßstab 1 : 1 000

Vervielfältigungen für eigene Zwecke sind zugelassen. Eine unmittelbare oder mittelbare Vermarktung, Umwandlung oder Veröffentlichung der Geobasisin- bedarf der Zustimmung der zuständigen Vermessungs- und Katasterbehörde (§12 Landesgesetz über das amtliche Vermessungswesen).  
Hergestellt durch Vermessungsbüro Patrick Gras Dipl.-Ing. (FH).  
Nur zur internen Verwendung. Vertrag mit der VermKV vom 02.12.2010.

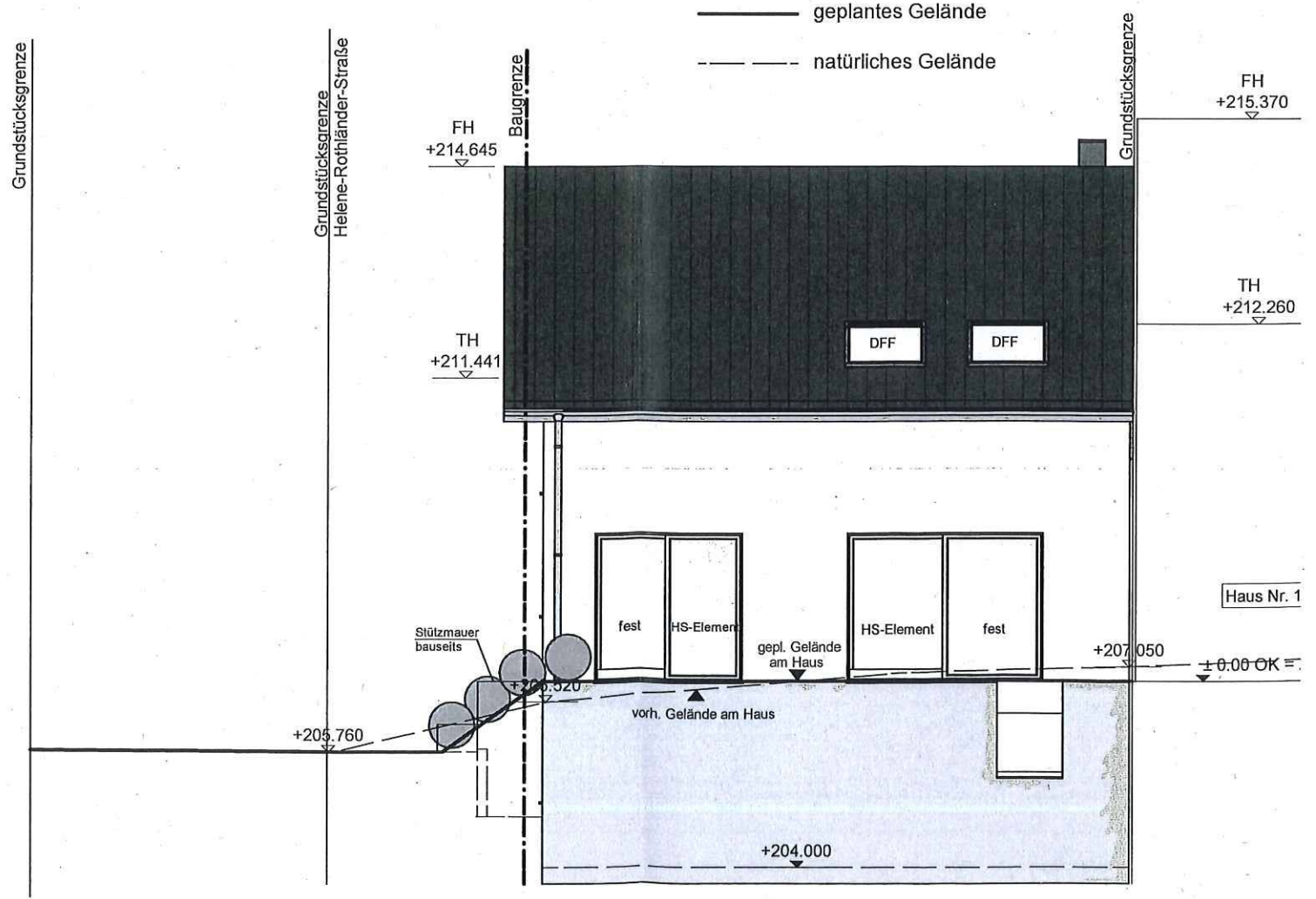


0 5 10 15  
Meter

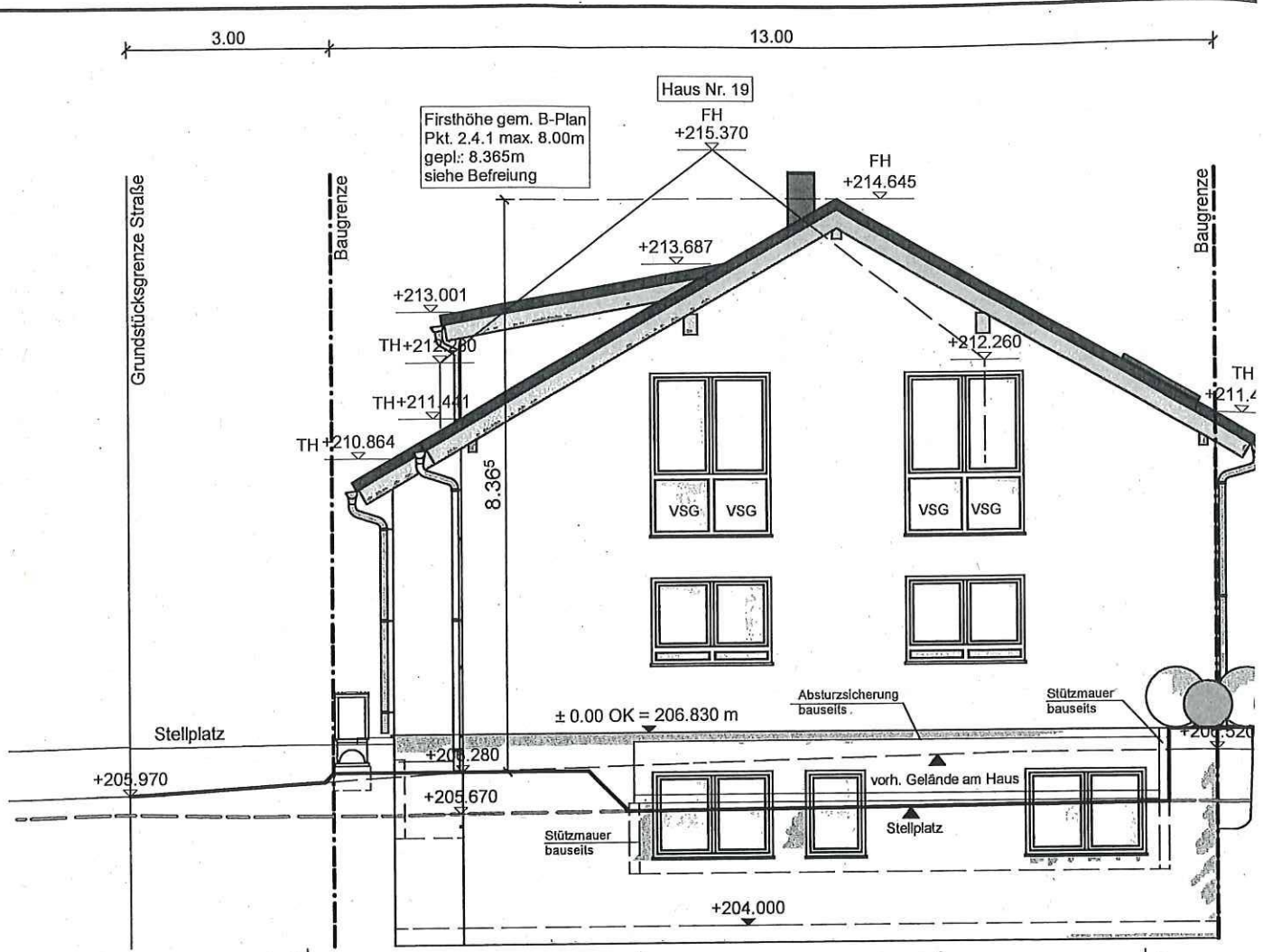




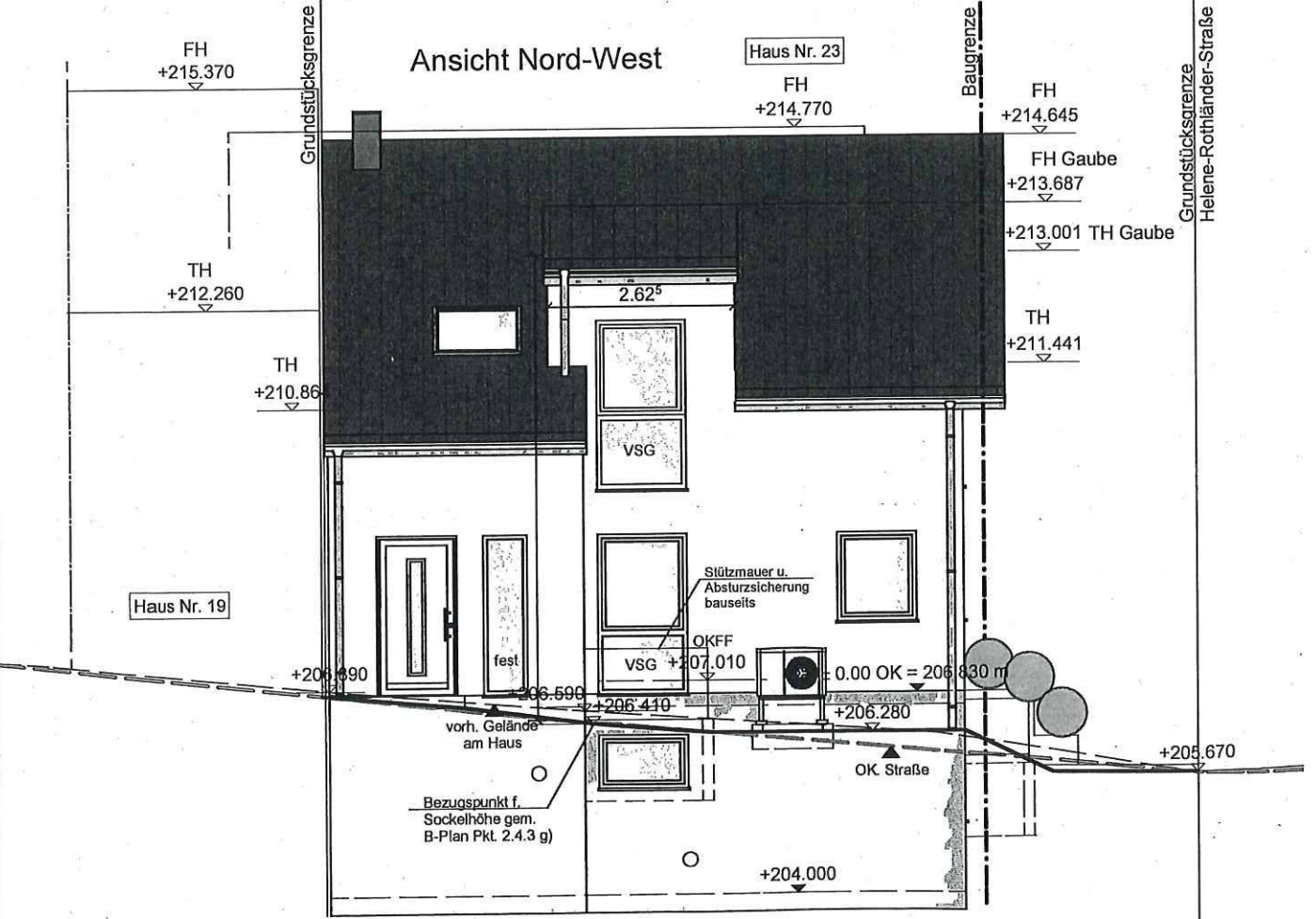
Ansicht Süd-Ost



Ansicht Süd-West



Ansicht Nord-West



Sockelhöhe gem. B-Plan  
Pkt.: 2.4.3 g) max. 0.60m  
geplant: 207.01 - 206.41 = 0.60m

Ansicht Nord-Ost