

# Auszug aus den Geobasisinformationen

Liegenschaftskarte



Rheinland-Pfalz

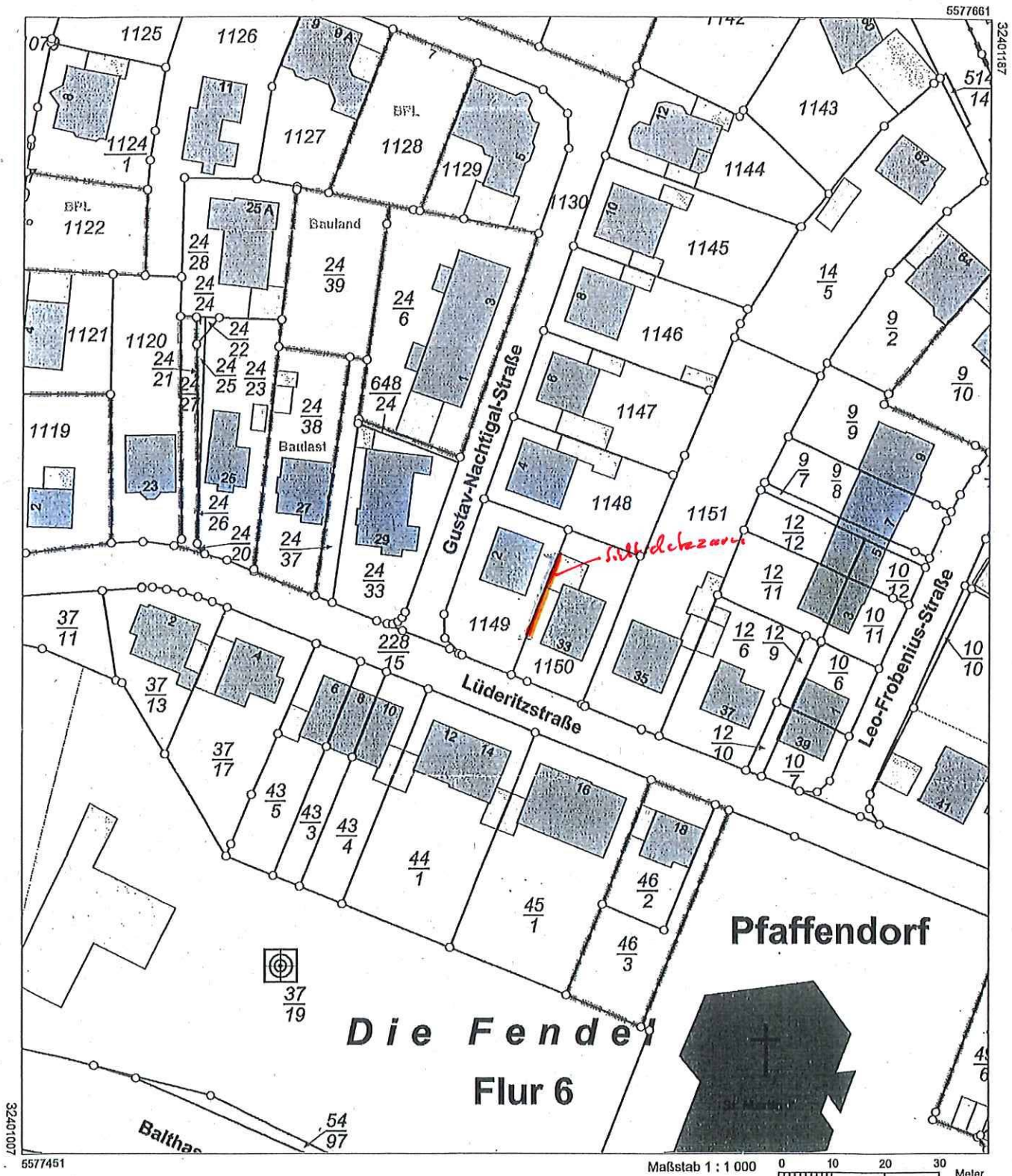
VERMESSUNGS- UND  
KATASTERAMT  
OSTEIFEL-HUNSRÜCK

Hergestellt am 15.10.2020

Flurstück: 1149  
Flur: 6  
Gemarkung: Pfaffendorf (1418)

Gemeinde: Koblenz  
Landkreis: Stadt Koblenz

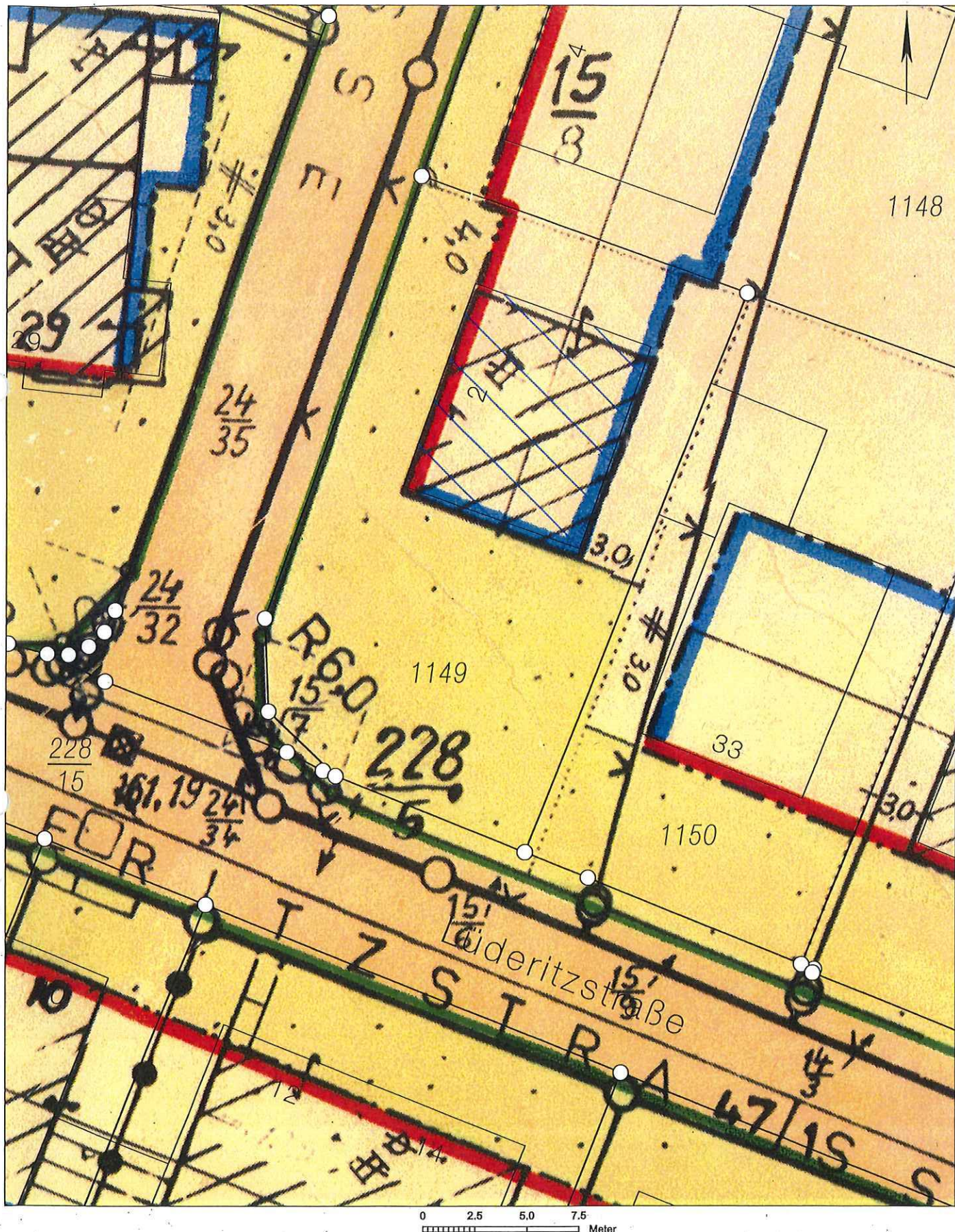
Am Wasserturm 5a  
56727 Mayen







5577451 Maßstab 1 : 1 000 0 10 20 30 Meter

Vervielfältigungen für eigene Zwecke sind zugelassen. Eine unmittelbare oder mittelbare Vermarktung, Umwandlung oder Veröffentlichung der Geobasisinformationen bedarf der Zustimmung der zuständigen Vermessungs- und Katasterbehörde (§ 12 Landesgesetz über das amtliche Vermessungswesen)

Hergestellt durch das Landesamt für Vermessung und Geobasisinformation Rheinland-Pfalz.



Basiskarte: Liegenschaftskarte der Vermessungs- und Katasterverwaltung. Die Geschossangaben entsprechen nicht der Definition Vollgeschoss nach Landesbauordnung. Vervielfältigungen für eigene, nicht gewerbliche Zwecke zugelassen. Vervielfältigungen für andere Zwecke, Veröffentlichungen oder deren Weitergabe an Dritte nur mit Genehmigung.

-  festgesetzte Vorgartenfläche
-  gepl. Sichtschutzwand
-  gepl. Gebäude
-  gepl. Pflanzungen

