

Sonnenek 16

Auszug aus den Geobasisinformationen

Liegenschaftskarte



Rheinland-Pfalz

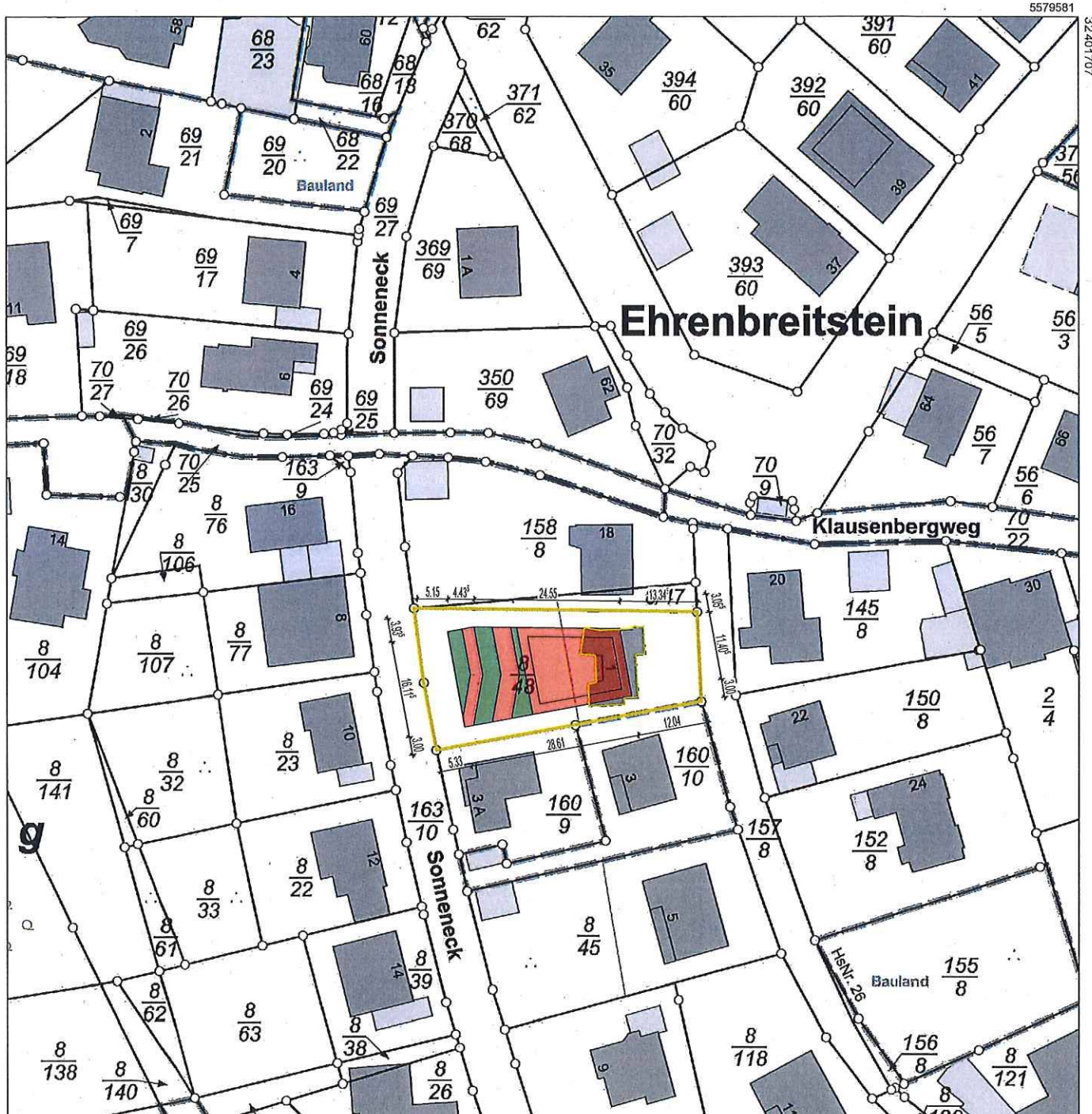
VERMESSUNGS- UND
KATASTERAMT
OSTEIFEL-HUNSRÜCK

Hergestellt am 06.09.2021

Flurstück: 8/48
Flur: 3
Gemarkung: Ehrenbreitstein

Gemeinde: Koblenz
Landkreis: Stadt Koblenz

Am Wasserturm 5a
56727 Mayen



BAUHERR:
DICH Projektbau GmbH & Co. KG
Am Ruhberg 4
56459 Girkentroth

ARCHITEKT:
D. Schaffrath
SCHAFFRATH
INGENIEURE - ARCHITECTEN

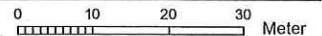
08.10.2021
Datum/ Unterschrift

LEGENDE:

- BESTAND
- ABBRUCH
- NEUBAU
- GRÜN/ BEPFLANZUNG
- GRUNDSTÜCKSGRENZE

5579371


Maßstab 1 : 1 000



Vervielfältigungen für eigene Zwecke sind zugelassen. Eine unmittelbare oder mittelbare Vermarktung, Umwandlung oder Veröffentlichung der Geobasisinformationen bedarf der Zustimmung der zuständigen Vermessungs- und Katasterbehörde (§12 Landesgesetz über das amtliche Vermessungswesen).

Hergestellt durch das Vermessungs- und Katasteramt Ost EIFEL-HUNSRÜCK.

.....



STRASSENANSICHT - ANSICHT WEST