

Rheinlandpfalz

Vermessungs- und Katasterverwaltung

Auszug aus dem Liegenschaftskataster
- Flurkarte -

Koblenz, 10.12.96
Ungefährer Maßstab 1:1000

Erstausfertigung

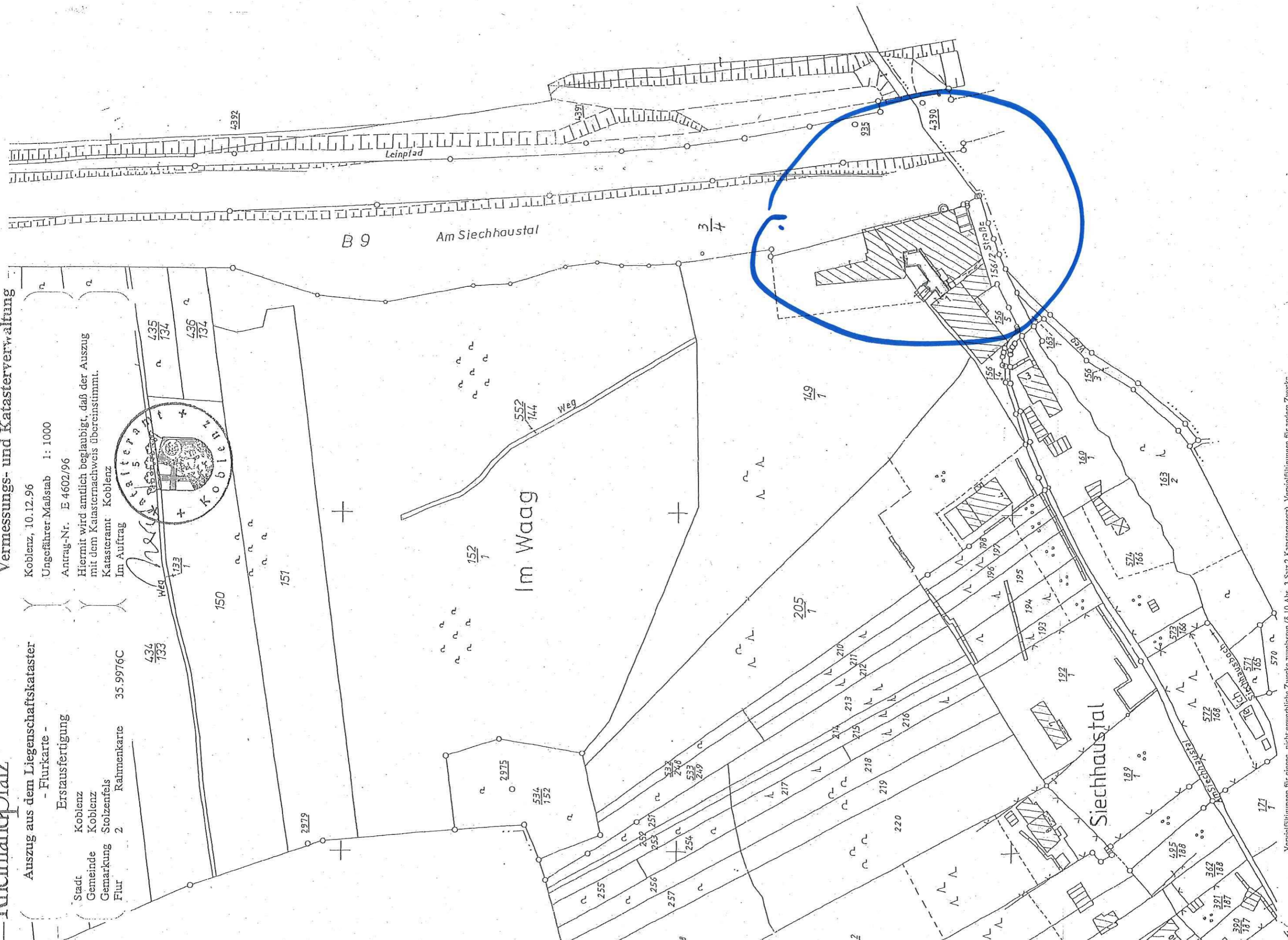
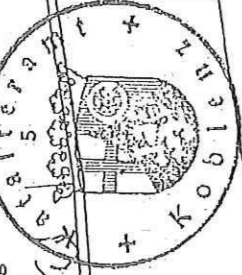
Antrag-Nr. E 4602/96

Stadt Koblenz
Gemeinde Koblenz
Gemarkung Stolzenfels
Flur 2

Hiermit wird amtlich beglaubigt, daß der Auszug mit dem Katasternachweis übereinstimmt.
Katasteramt Koblenz
Im Auftrag

Rahmenkarte 35.9976C

Im Auftrag

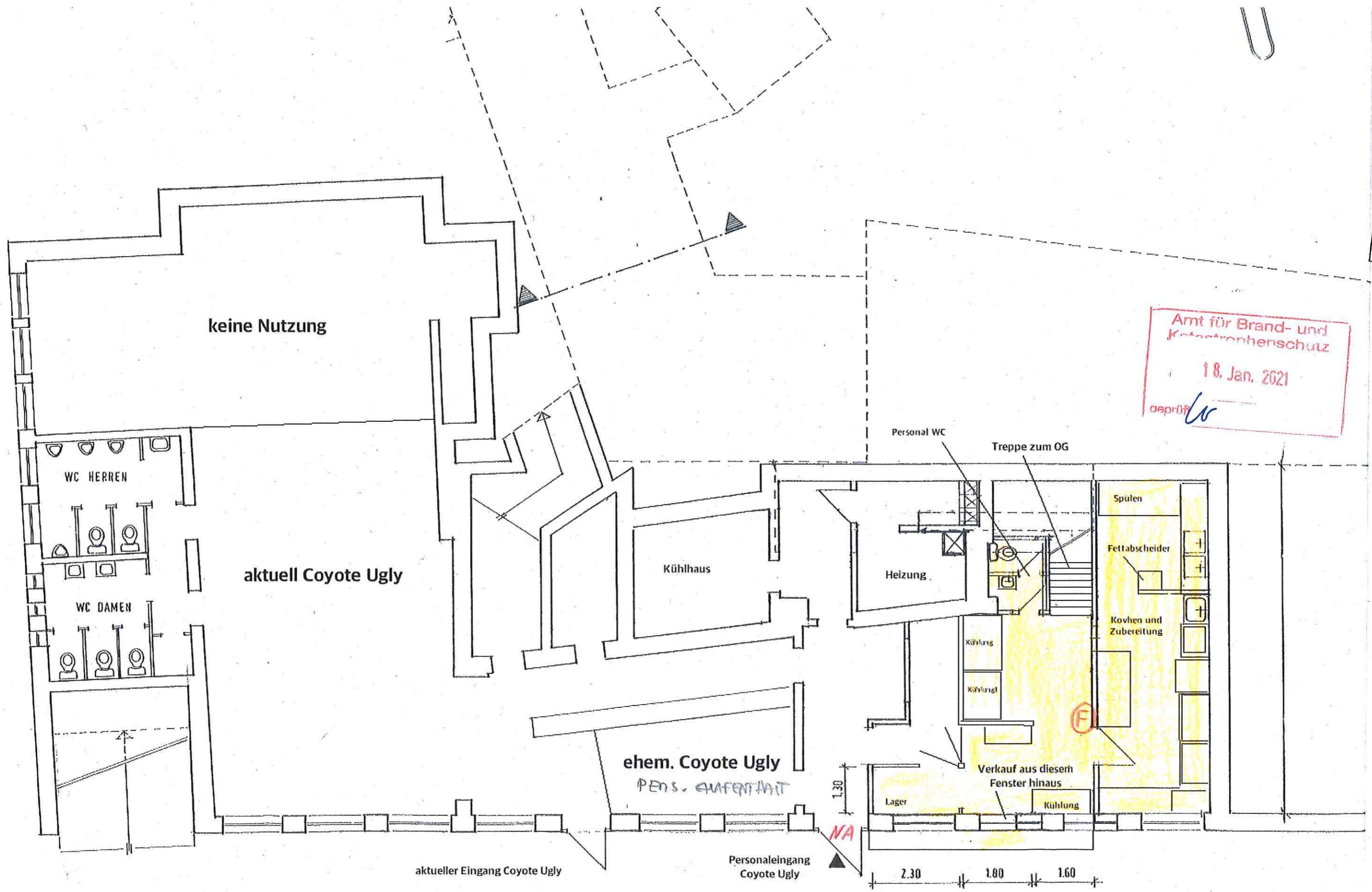


Veröffentlichungen für eigene, nicht gewerbliche Zwecke zugelassen (§ 10 Abs. 3 Satz 2 Katastergesetz). Veröffentlichungen für andere Zwecke, Umwandlungen zur Anlegung flächenthafter Datenbestände, Veröffentlichungen oder deren Weitergabe an Dritte nur mit besonderer Genehmigung des Katasteramts.

14.12.20 M P

61 / Amt für und E	
Eingang	17.
61.1	61.2

Amt für Brand- und
 Katastrophenschutz
 18. Jan. 2021
 geprüft *W*




BESTANDSGRUNDRISS EG (1. EBENE)

Bauvorhaben:
 Teilweise Nutzungsänderung
 durch zusätzliche, sekundäre Nutzung

M: 1:100

1412.20
M. R.



Aussenansicht zur besseren Einordnung des Bauplans im Bestandsgebäude.

H. R.