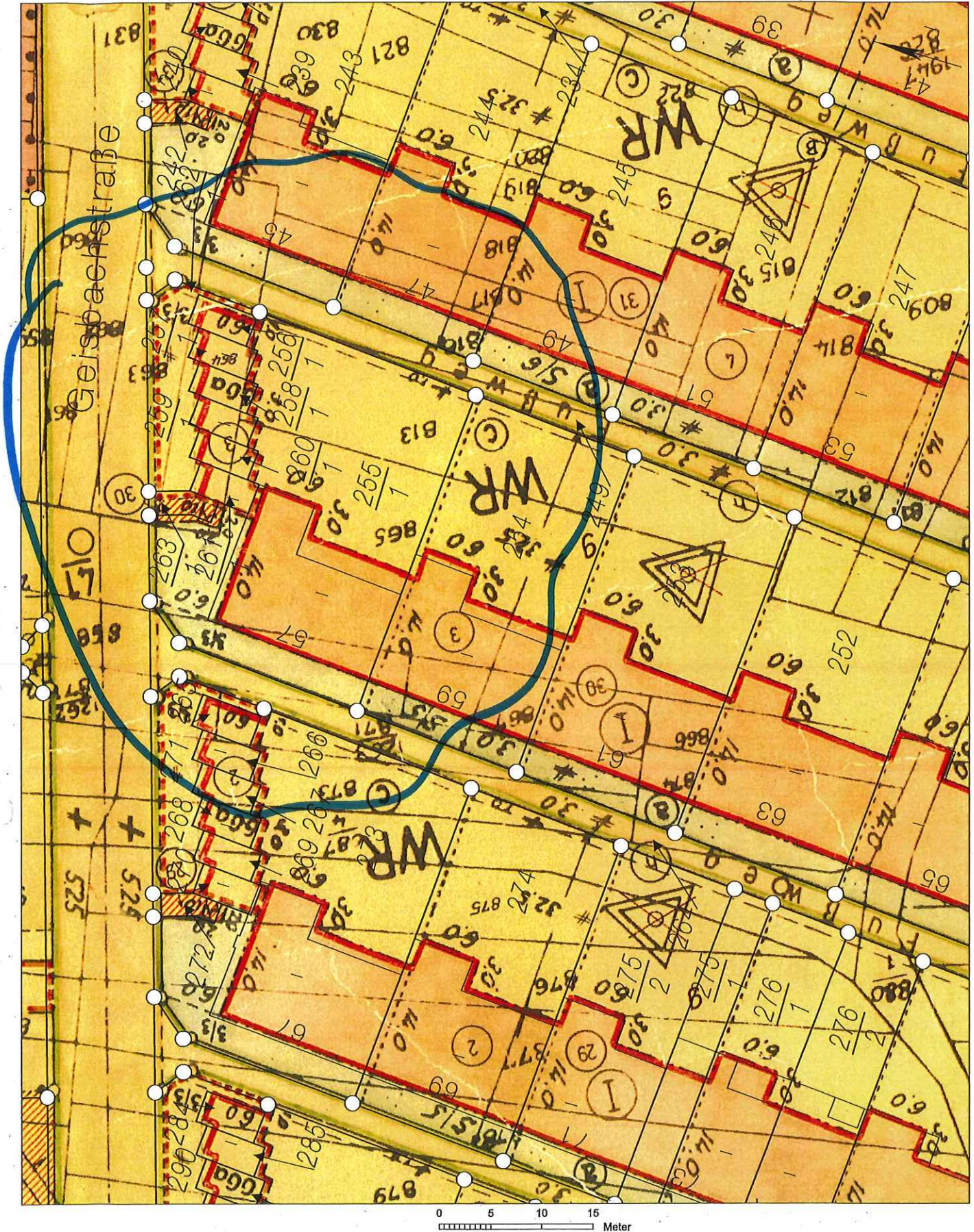




Basiskarte: Liegenschaftskarte der Vermessungs- und Katasterverwaltung. Die Geschossangaben entsprechen nicht der Definition Vollgeschoss nach Landesbauordnung. Vervielfältigungen für eigene, nicht gewerbliche Zwecke zugelassen. Vervielfältigungen für andere Zwecke, Veröffentlichungen oder deren Weitergabe an Dritte nur mit Genehmigung.

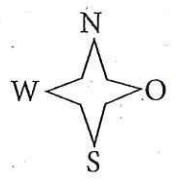
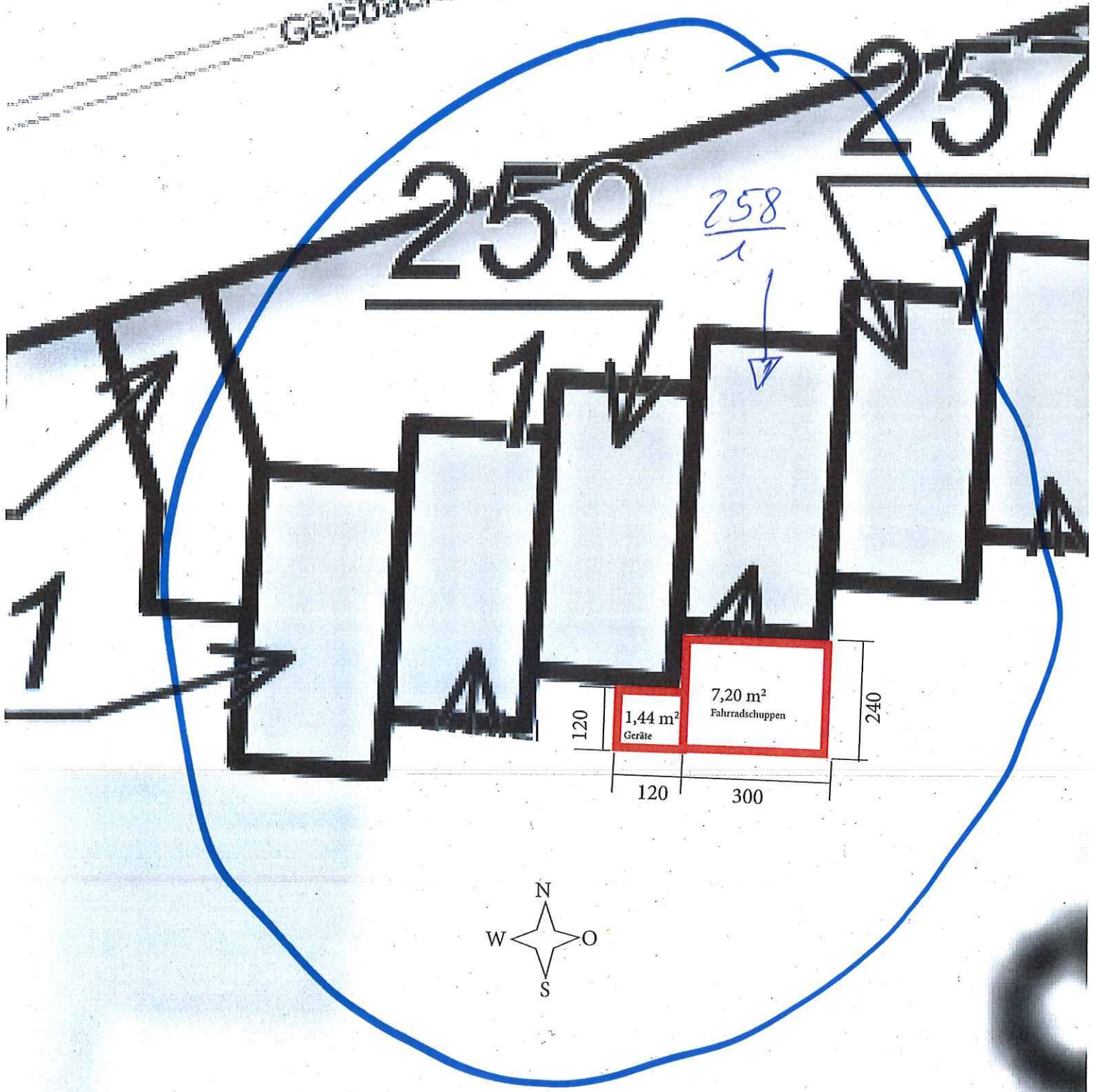


Gelsbachstraße

259

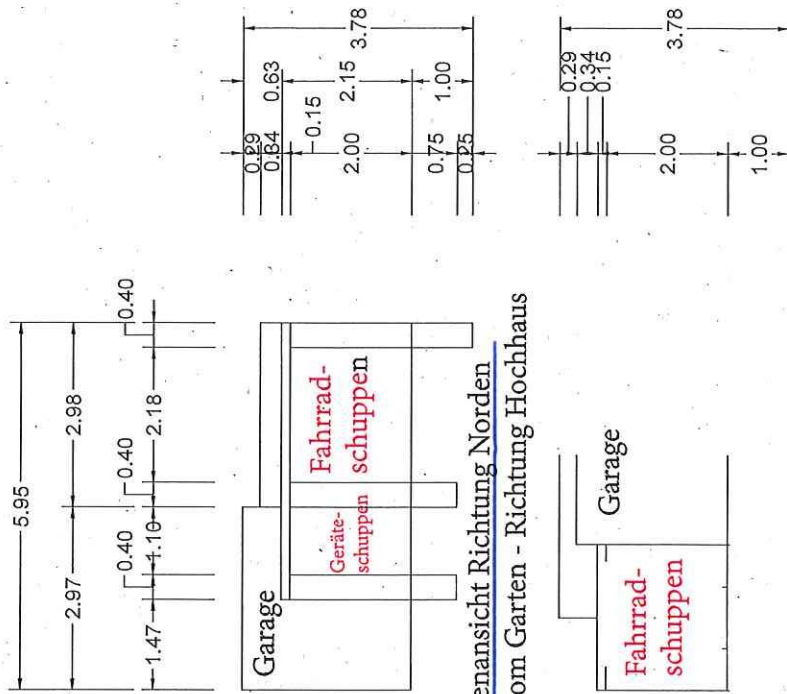
257

258
1



O. M.

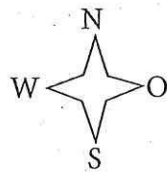
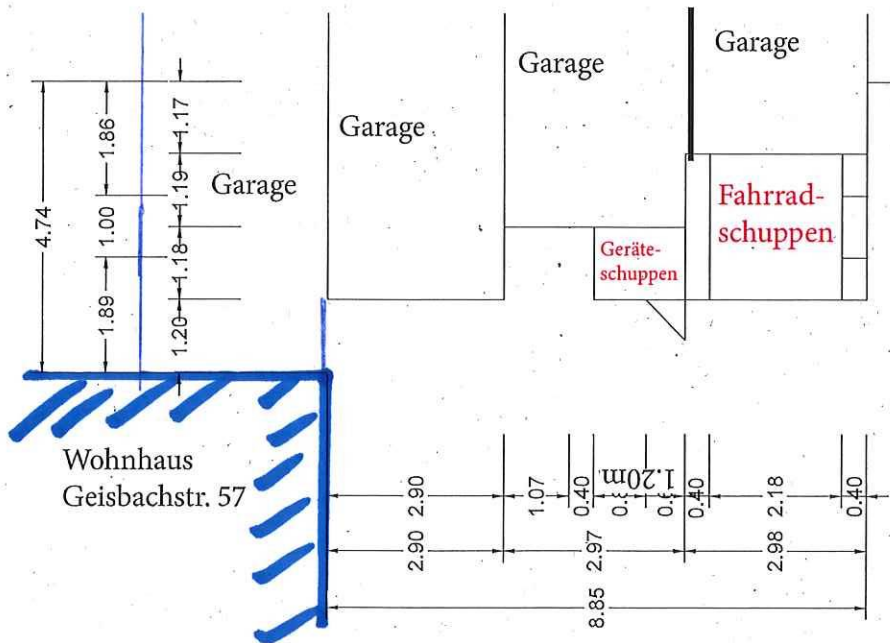
Ausichten



Seitenansicht Richtung Norden
.... vom Garten - Richtung Hochhaus

Seitenansicht Richtung Westen
.... von der unteren Reihe

Draufsicht



Grundriss