

Auszug aus den Geobasisinformationen

Liegenschaftskarte



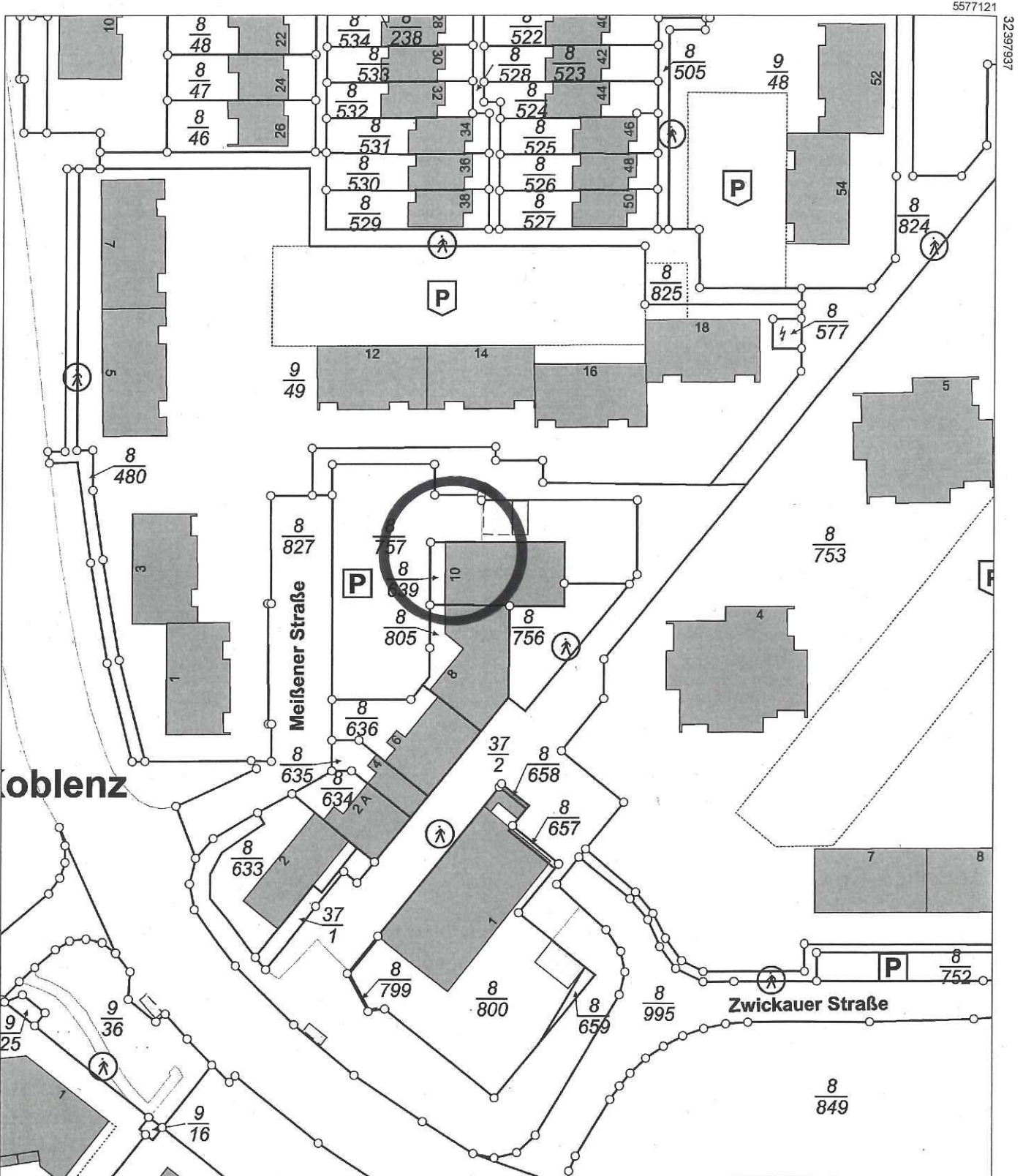
Rheinland-Pfalz

VERMESSUNGS- UND
KATASTERAMT
OSTEIFEL-HUNSÜCK

Hergestellt am 29.06.2021


Flurstück: 8/639
Flur: 17
Gemarkung: Koblenz

Gemeinde: Koblenz
Landkreis: Stadt Koblenz

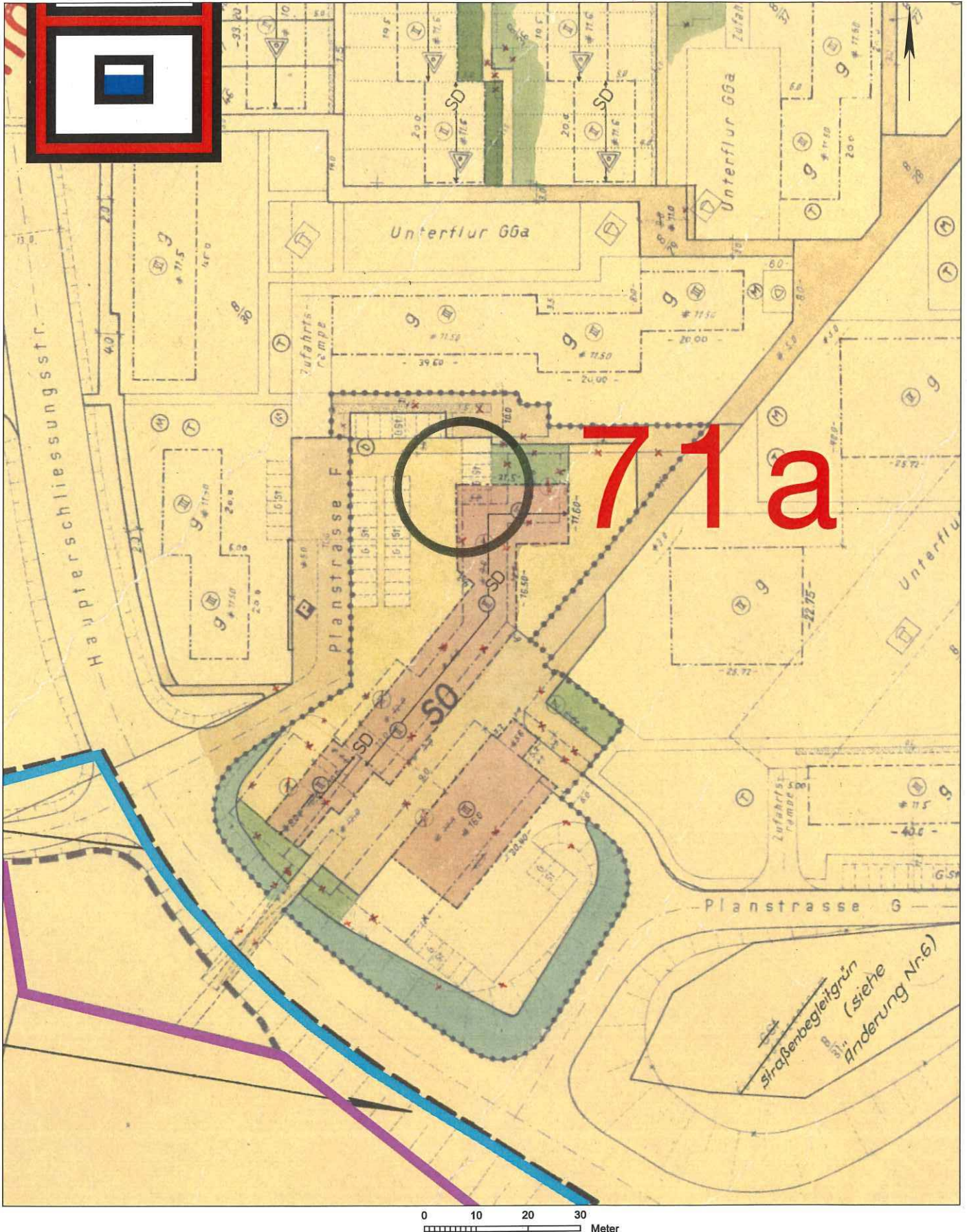


5576911

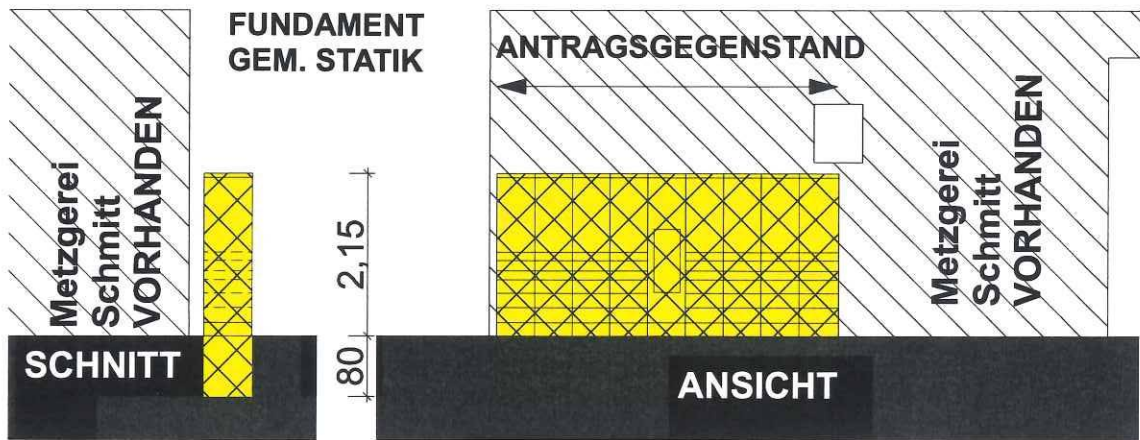
Maßstab 1 : 1 000



Vervielfältigungen für eigene Zwecke sind zugelassen. Eine unmittelbare oder mittelbare Vermarktung, Umwandlung oder Veröffentlichung der Geobasisinformationen bedarf der Zustimmung der zuständigen Vermessungs- und Katasterbehörde (§12 Landesgesetz über das amtliche Vermessungswesen).
Hergestellt durch das Vermessungs- und Katasteramt Osteifel-Hunsrück.



Basiskarte: Liegenschaftskarte der Vermessungs- und Katasterverwaltung. Die Geschossangaben entsprechen nicht der Definition Vollgeschoss nach Landesbauordnung. Vervielfältigungen für eigene, nicht gewerbliche Zwecke zugelassen. Vervielfältigungen für andere Zwecke, Veröffentlichungen oder deren Weitergabe an Dritte nur mit Genehmigung.



AB-02

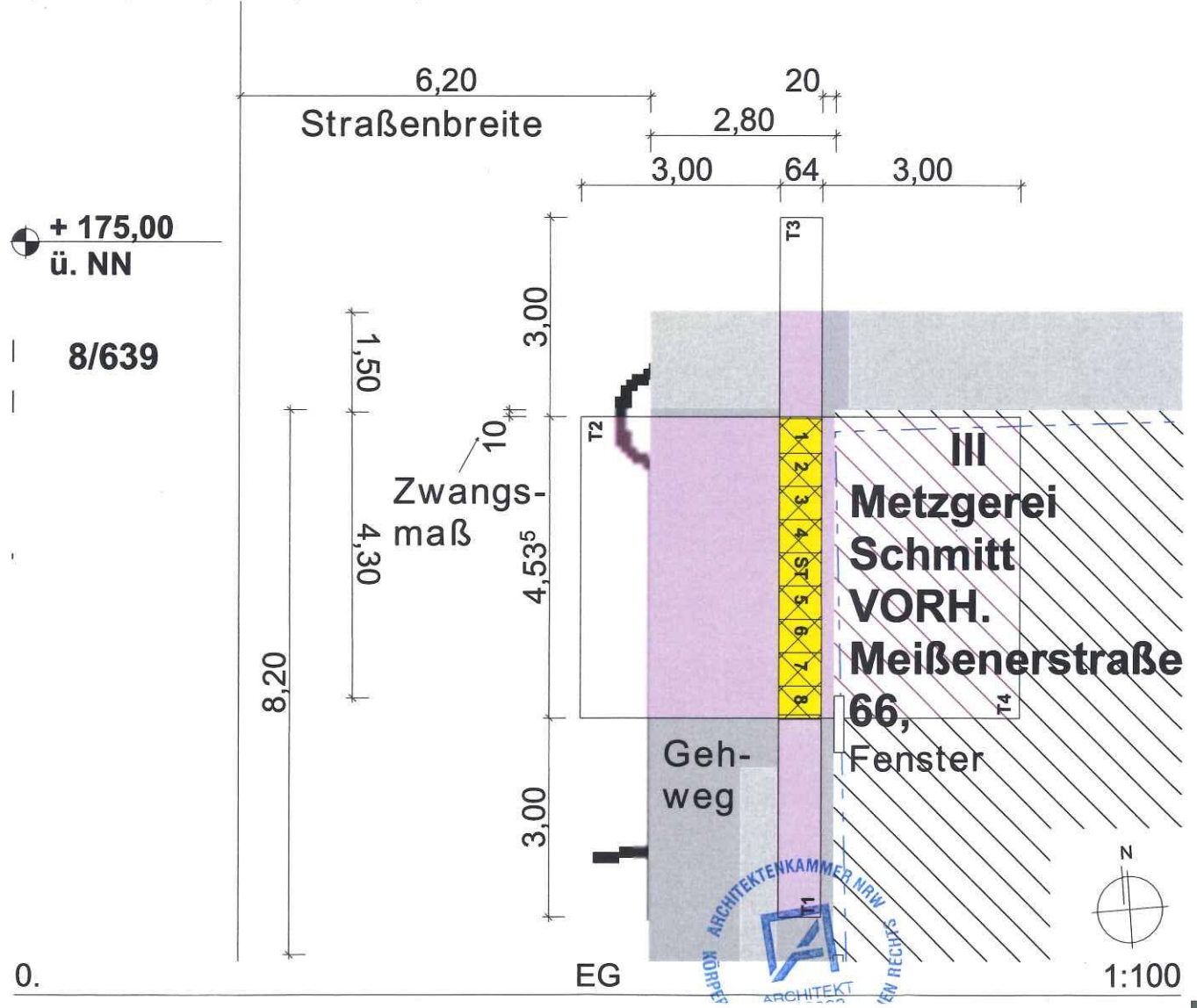
ANSICHT/SCHNITT

1:100

BERECHNUNG DER ABSTANDSFLÄCHEN

$T1, T3 = 2,15 \times 0,40 = 0,86 \text{ min. } 3,00 \text{ m}$

$T2, T4 = 2,15 \times 0,40 = 0,86 \text{ min. } 3,00 \text{ m}$



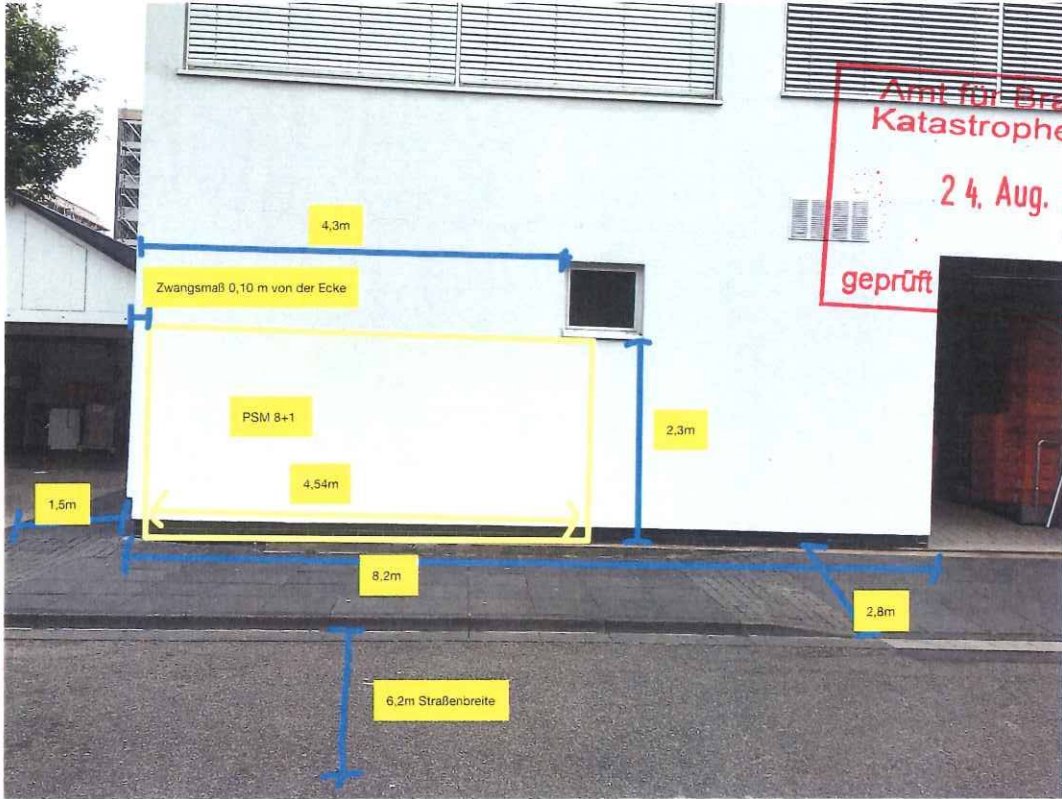
0.

EG

1:100

Deutsche Post DHL	Packstation: Standort-Dokumentation - Fotos geplanter Mikrostandort -	25.06.2021
		<u>Metzgerei Schmitt</u>

PLZ	Stadt	Straße und Hausnummer
56075	Koblenz	Meißnerstraße 10



PACKSTATION	Deutsche Post AG Multikanalvertrieb	Vertriebsleitung Mainz
--------------------	---	---------------------------