

Auszug aus den Geobasisinformationen

Liegenschaftskarte



Rheinland-Pfalz

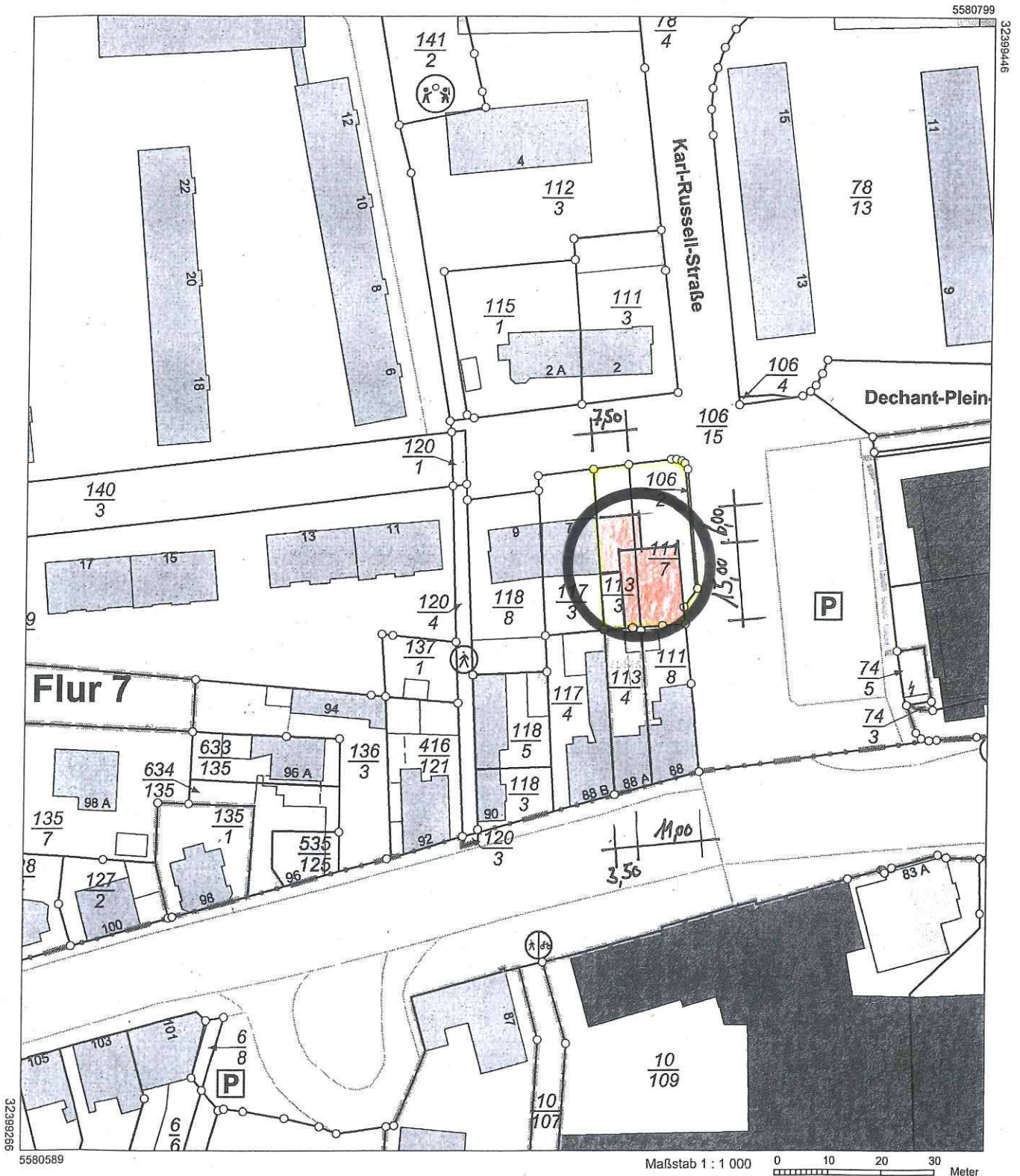
VERMESSUNGS- UND
KATASTERAMT
OSTEIFEL-HUNSRÜCK

Hergestellt am 19.08.2021

Flurstück: 118/8
Flur: 7
Gemarkung: Neuendorf (1411)

Gemeinde: Koblenz
Landkreis: Stadt Koblenz

Am Wasserturm 5a
56727 Mayen



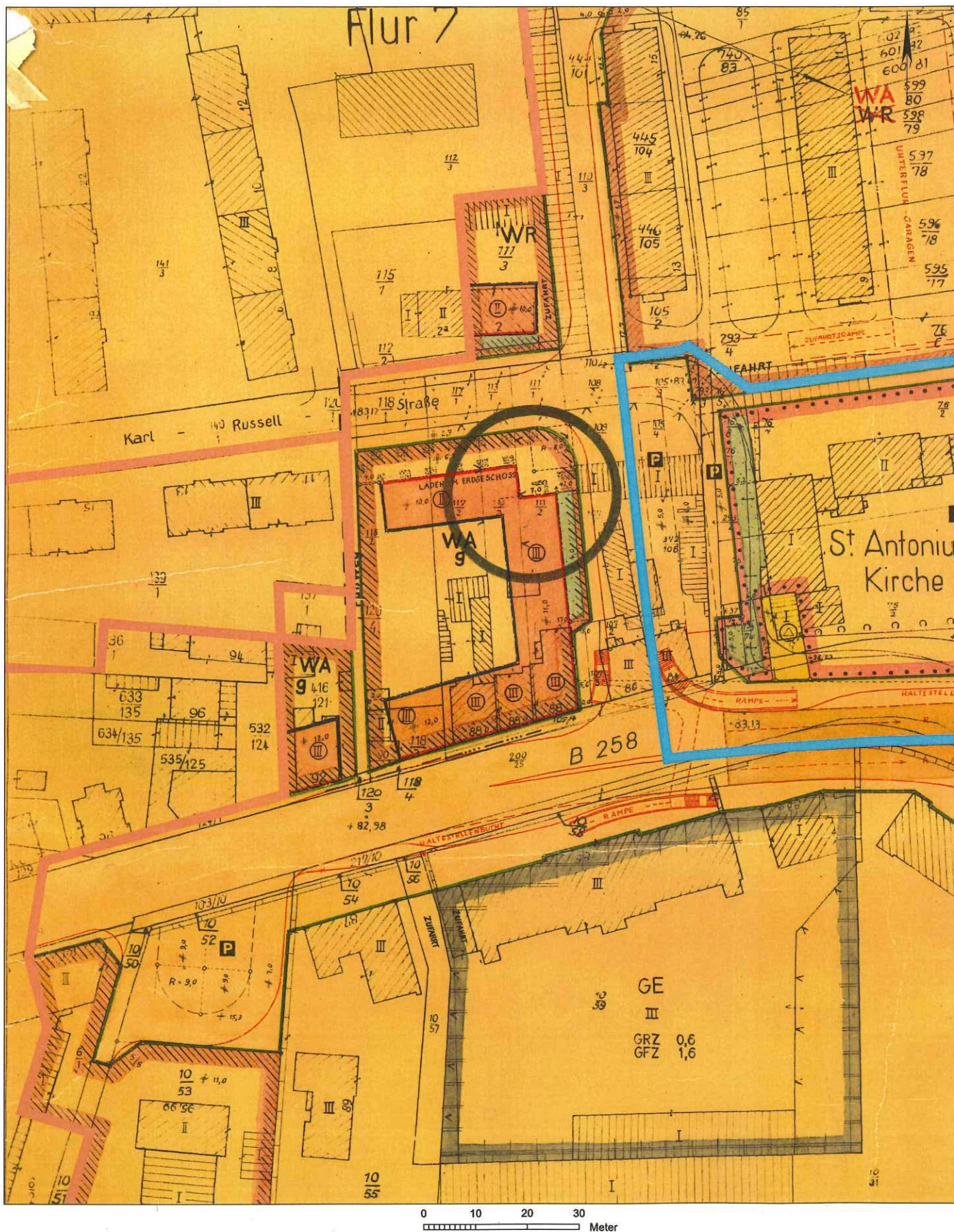
5580589

Maßstab 1 : 1 000

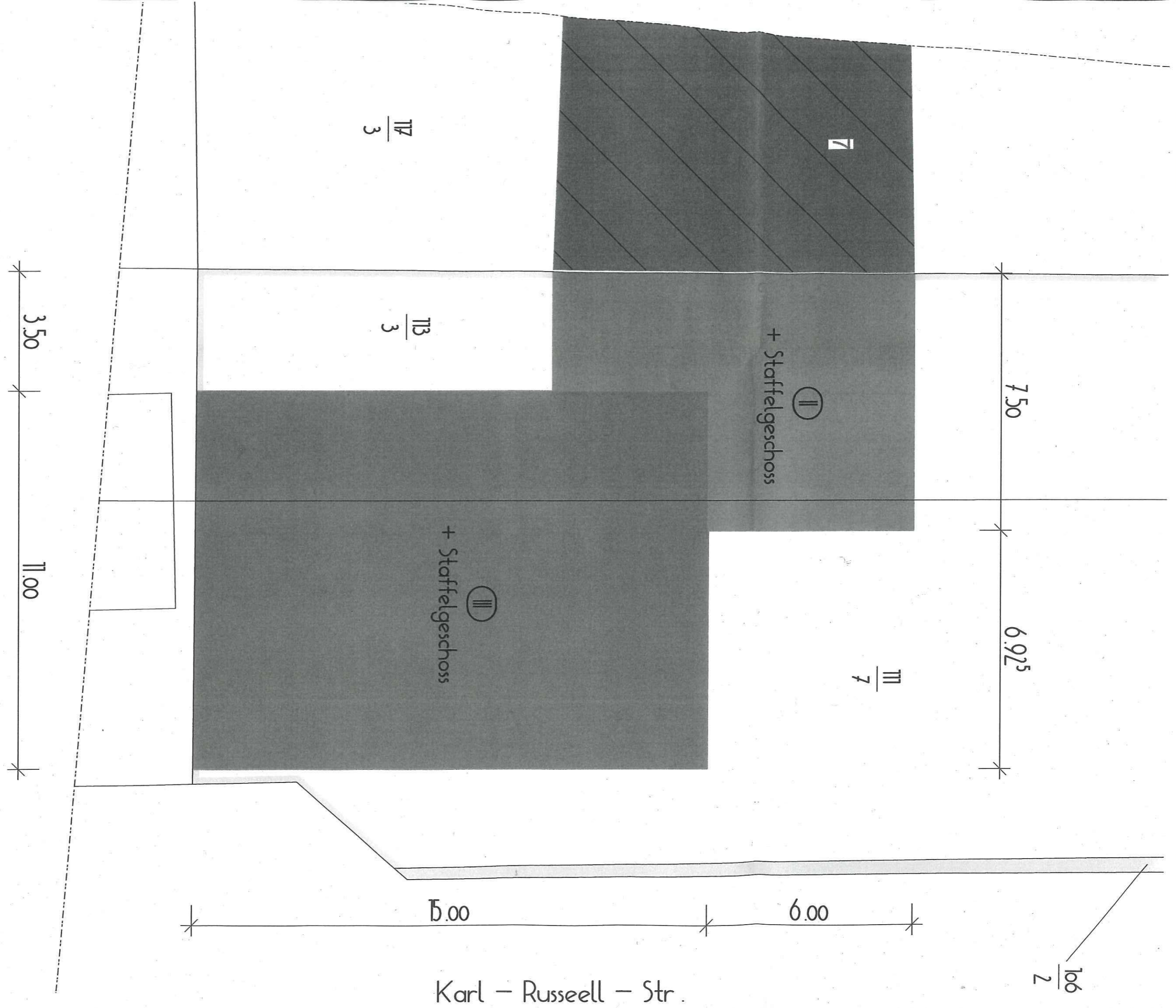
0 10 20 30
Meter

Vervielfältigungen für eigene Zwecke sind zugelassen. Eine unmittelbare oder mittelbare Vermarktung, Umwandlung oder Veröffentlichung der Geobasisinformationen bedarf der Zustimmung der zuständigen Vermessungs- und Katasterbehörde (§ 12 Landesgesetz über das amtliche Vermessungswesen)

Hergestellt durch das Vermessungs- und Katasteramt Ost EIFEL-HUNSRÜCK.



Basiskarte: Liegenschaftskarte der Vermessungs- und Katasterverwaltung. Die Geschossangaben entsprechen nicht der Definition Vollgeschoss nach Landesbauordnung. Vervielfältigungen für eigene, nicht gewerbliche Zwecke zugelassen. Vervielfältigungen für andere Zwecke, Veröffentlichungen oder deren Weitergabe an Dritte nur mit Genehmigung.



$\frac{117}{3}$

$\frac{7}{7}$

$\frac{113}{3}$

+ Staffelgeschoss
 (II)

7.50

3.50

+ Staffelgeschoss
 (III)

6.925

11.00

$\frac{111}{7}$

5.00

6.00

Karl - Russell - Str.

$\frac{106}{2}$