

Auszug aus den Geobasisinformationen

Liegenschaftskarte



Rheinland-Pfalz

VERMESSUNGS- UND
KATASTERAMT
OSTEIFEL-HUNSÜCK

Hergestellt am 28.01.2022

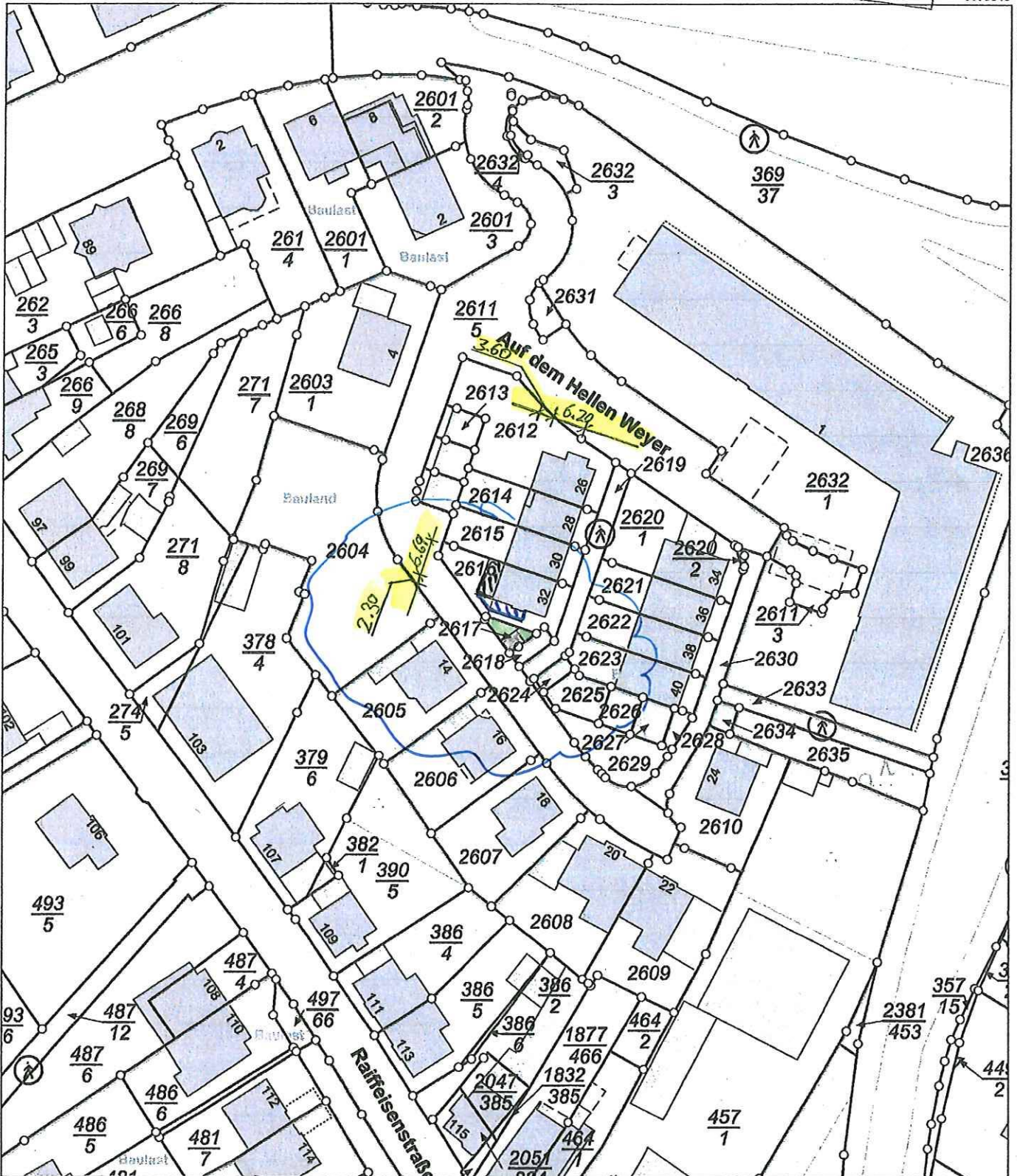
Flurstück: 2616
Flur: 6
Gemarkung: Metternich (1407)

Gemeinde: Koblenz
Landkreis: Stadt Koblenz

Bauaufsicht
Am Wasserturm 5a
56727 Mayen
Eing.: 31. Jan. 2022

5579840

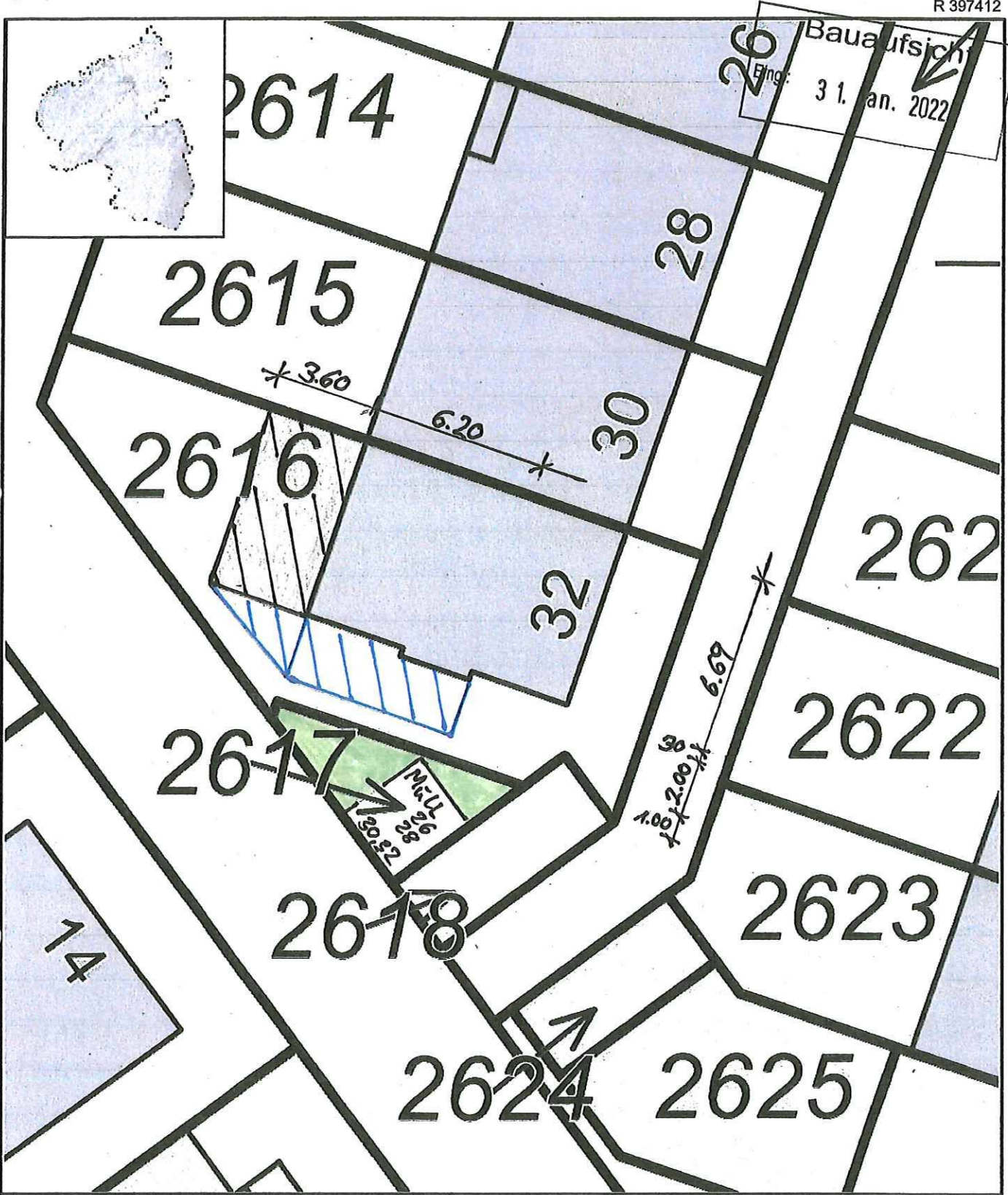
32397479



Flurstück 2616	Erweiterung der Terrassenüberdachung nach Süden
Flur 6	ß
Metternich	Bestehende Terrassenüberdachung
Auf dem Hellen Weyer 32	Erweiterung der Terrassenüberdachung
56072 Koblenz	Begrünung des Flurstückes 2617

Maßstab 1 : 1 000 0 10 20 30 Meter

Umwandlung oder Veröffentlichung der Geobasisinformationen
(Gesetz über das amtliche Vermessungswesen)
Information Rheinland-Pfalz.



H 5579712

H 5579755

R 397376

Datum: 21.1.2022

Maßstab: 1 : 200

Flurstück 2616	Erweiterung der Terrassenüberdachung nach Süden
Flur 6	
Metternich	Bestehende Terrassenüberdachung
Auf dem Hellen Weyer 32	Erweiterung der Terrassenüberdachung
56072 Koblenz	Begrünung des Flurstückes 2617



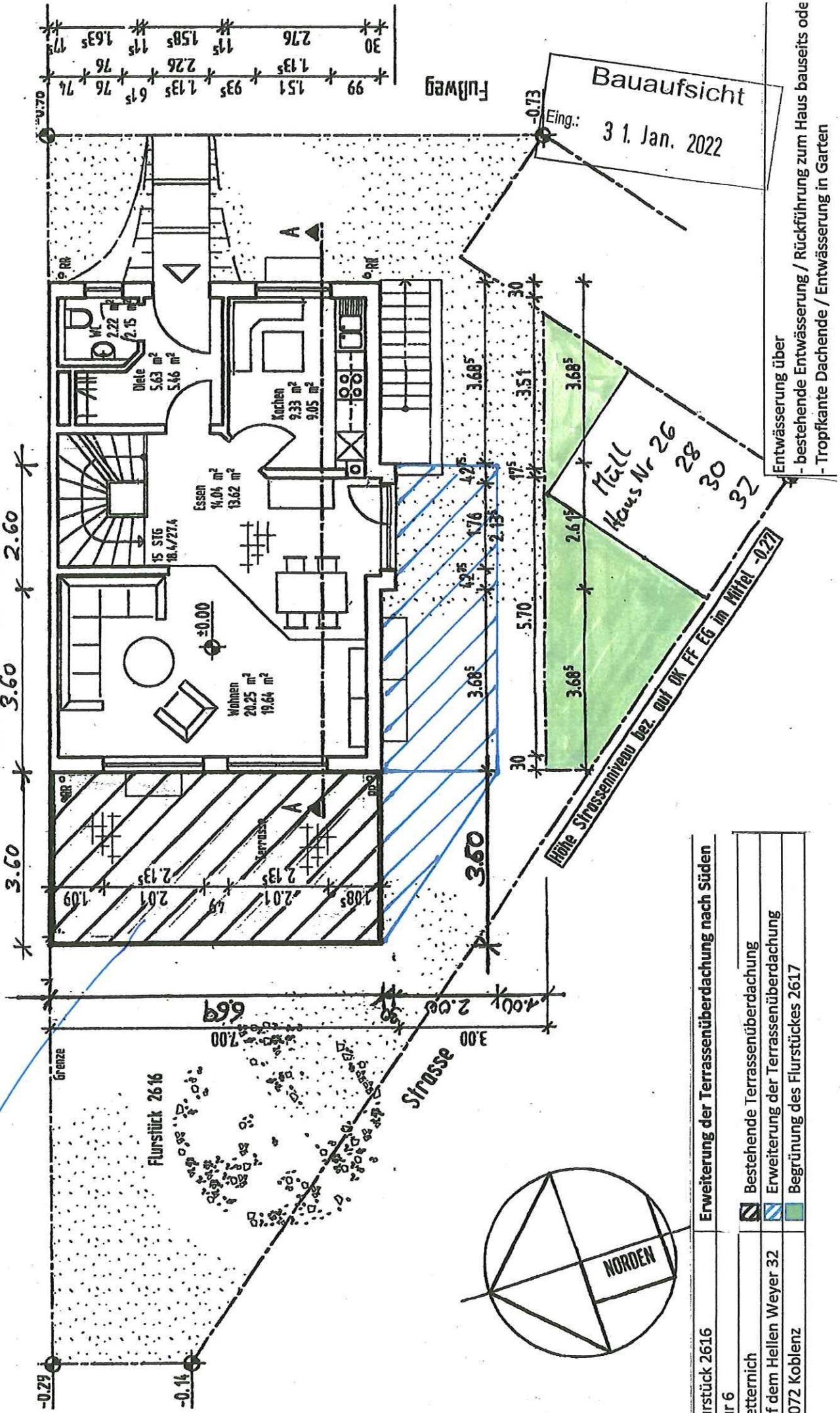
TERRASSENRAUM ZU DREI SEITEN OFFEN BEI MINIMALEM NENNEN: 4,50 m

- = un-über Raum: 44,05 m³
- = überdachte Fläche: 17,62 m²



ohne Maßstab

*beste Variante
Terrassen mit Balkenbauweise*



- Entwässerung über
- bestehende Entwässerung / Rückführung zum Haus bauseits ode
- Tropfkante Dachende / Entwässerung in Garten

Flurstück 2616	Erweiterung der Terrassenüberdachung nach Süden
Flur 6	
Mettermich	<input checked="" type="checkbox"/> Bestehende Terrassenüberdachung
Auf dem Hellen Weyer 32	<input checked="" type="checkbox"/> Erweiterung der Terrassenüberdachung
56072 Koblenz	<input checked="" type="checkbox"/> Begrünung des Flurstückes 2617