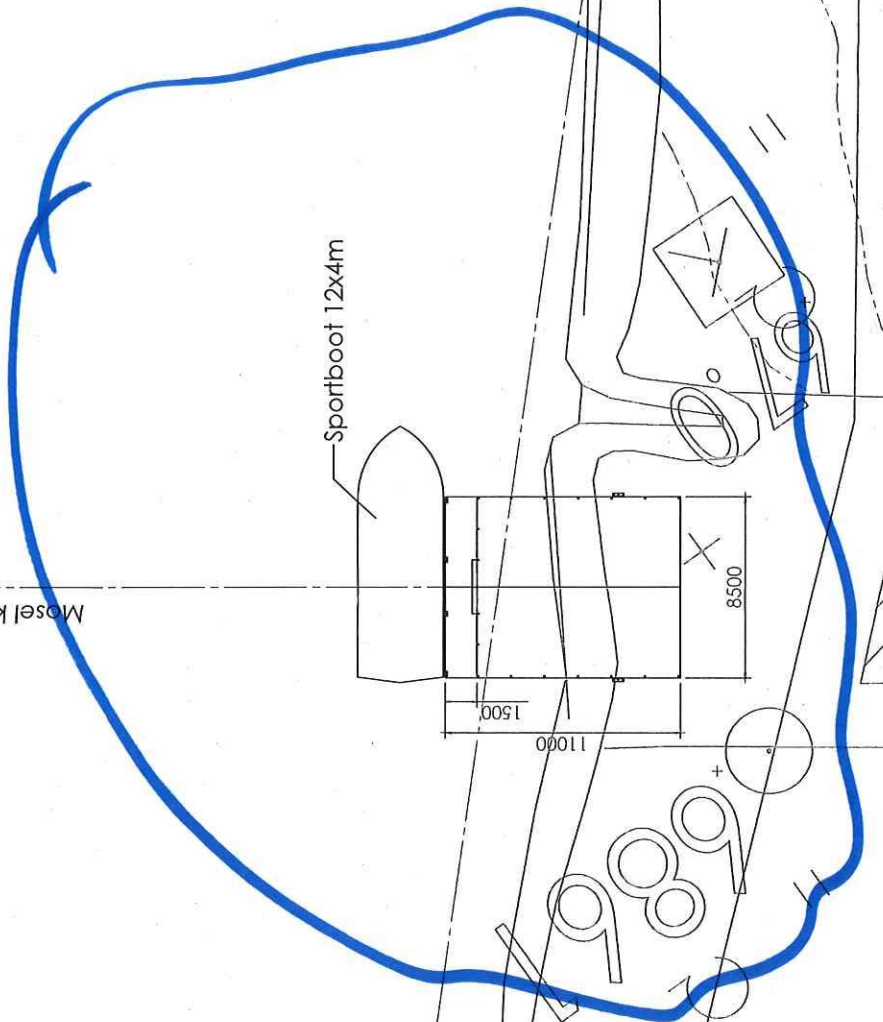
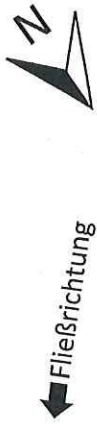


Basiskarte: Liegenschaftskarte der Vermessungs- und Katasterverwaltung. Die Geschossangaben entsprechen nicht der Definition Vollgeschoss nach Landesbauordnung. Vervielfältigungen für eigene, nicht gewerbliche Zwecke zugelassen. Vervielfältigungen für andere Zwecke, Veröffentlichungen oder deren Weitergabe an Dritte nur mit Genehmigung.

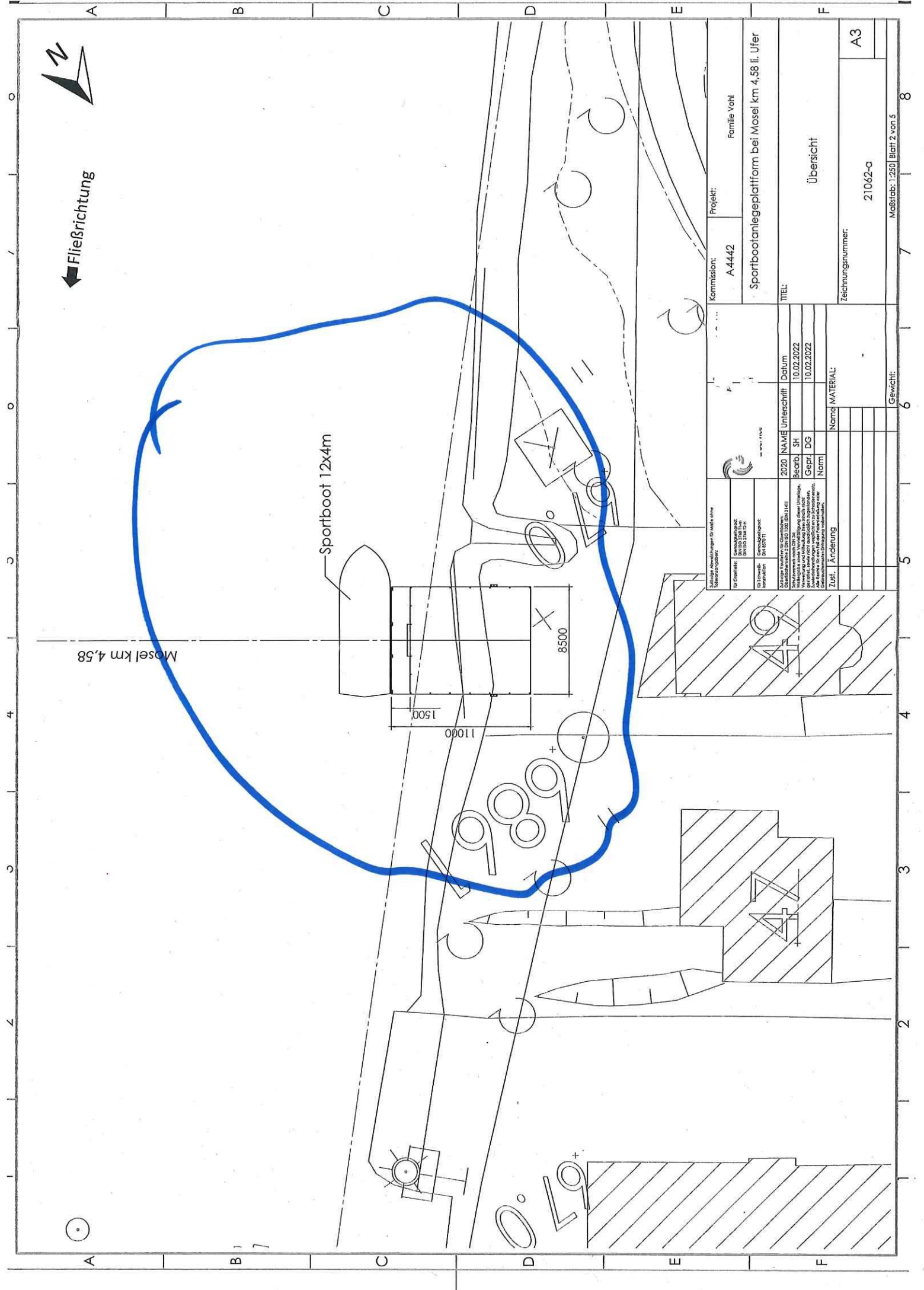


Mosel km 4,58

Sportboot 12x4m

Kommission: A 4442		Projekt: Familie Vohl	
Sportbootanlegeplattform bei Mosel km 4,58 li. Ufer			
TITEL: Übersicht		Zeichnungsnummer: 21062-a	
2020 NAME Unterschiff Datum		10.02.2022	
Bezirb. SH		10.02.2022	
Gepr. DG		10.02.2022	
Norm		Name MATERIAL:	
Zust. Änderung		Gewicht:	

Alle Maße in mm
 Maßstab: 1:250
 Blatt 2 von 5



Losnehmbares Geländer
wird bei Bevorstehendem Hochwasser entfernt.

Sportboot 12x4m

Zwei Stützdalben
Ø406x8x6000mm

Bestehende Fundamente

11000

10759

2889

600

2000

3931

Schulze-Abrechnungen für Jula 2019
Schulze-Abrechnung

M. Schulze
Gemeinschaft
Bf 102 214 11 g
Bf 102 214 11 g

M. Schulze
Gemeinschaft
Bf 102 214 11 g
Bf 102 214 11 g

Zulage Kaufkraft 2021 (2021-11-11)

Gemeinschaft 2021 (2021-11-11)

Wiederholung einer Vorleistung dieser Untereinheit.
Wiederholung einer Vorleistung dieser Untereinheit.
Wiederholung einer Vorleistung dieser Untereinheit.
Alle Rechte für sich bei der Fortentwicklung aller
Rechte vorbehalten.

Zust. Änderung

Name MATERIAL:

Kommission: A4442

Projekt: Familie Vohl

Sportbootanlegeplattform bei Mosel km 4,58 li. Ufer

TITEL:

Übersicht

Zeichnungsnummer:

21062-a

Maßstab: 1:50 Blatt 4 von 5

Gewicht:

8

5

6

7

8

9

10

11

12

13

14

15

16

17

18

19

20

21

22

23

24

25

26

27

28

29

30

31

32

33

34

35

36

37

38

39

40