

# Auszug aus den Geobasisinformationen

Liegenschaftskarte



# Rheinland-Pfalz

VERMESSUNGS- UND  
KATASTERAMT  
OSTEIFEL-HUNSRÜCK

Hergestellt am 16.08.2021

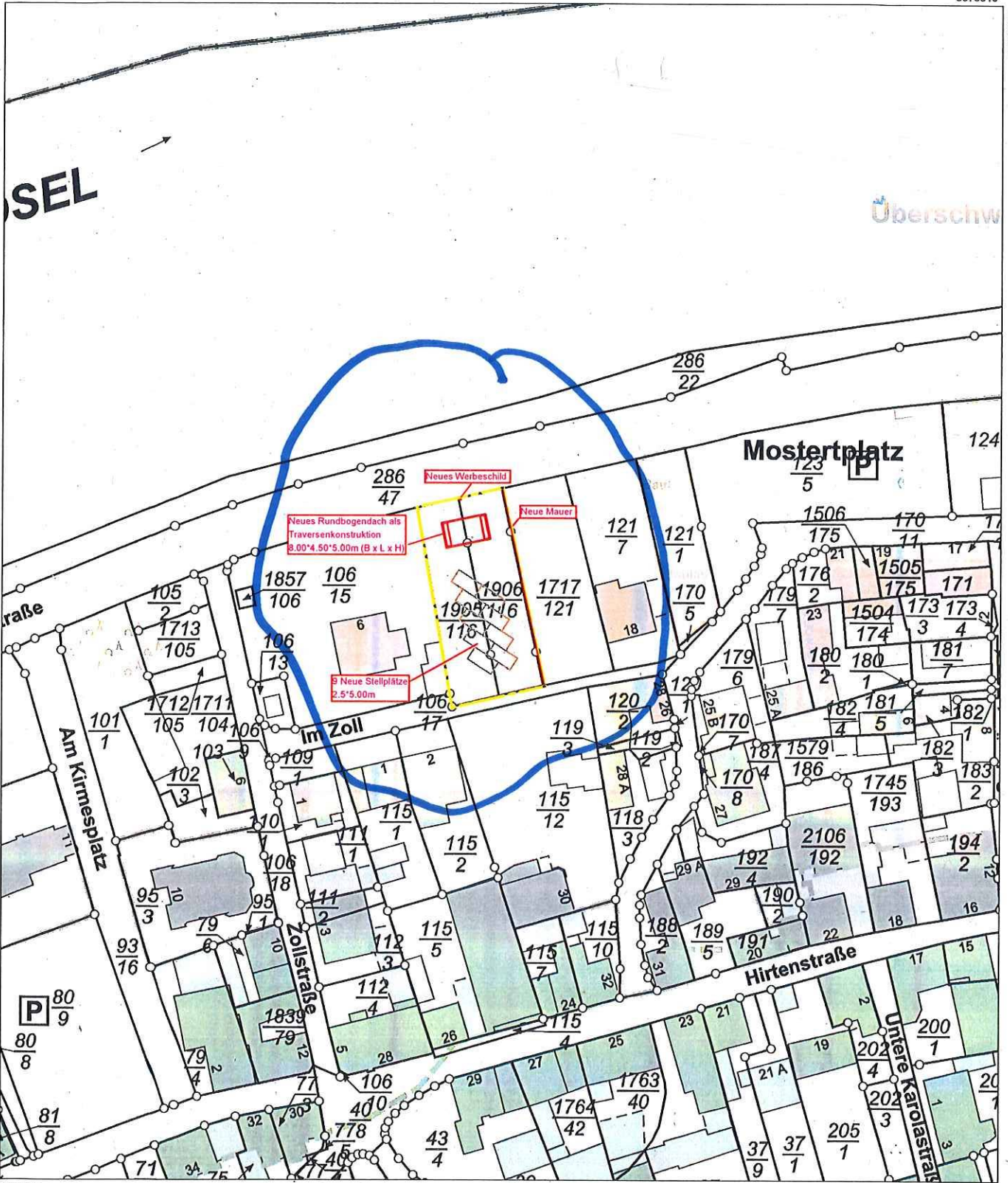
Flurstück: 1906/116  
Flur: 4  
Gemarkung: Lay (1403)

Gemeinde: Koblenz  
Landkreis: Stadt Koblenz

Am Wasserturm 5a  
56727 Mayen

5575610

32.396071



32.396071

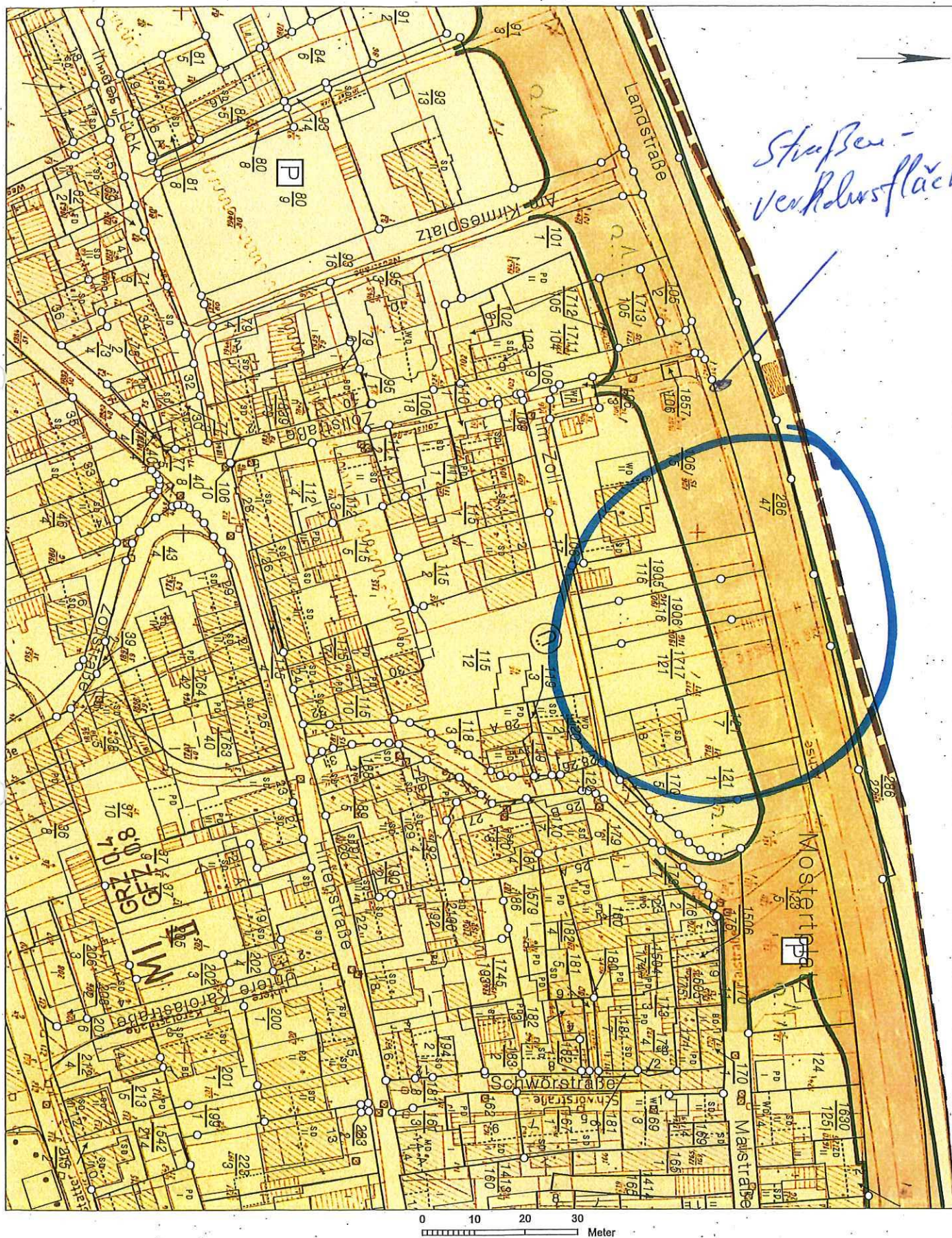
5575400

Maßstab 1 : 1 000 0 10 20 30 Meter

Vervielfältigungen für eigene Zwecke sind zugelassen. Eine unmittelbare oder mittelbare Vermarktung, Umwandlung oder Veröffentlichung der Geobasisinformationen bedarf der Zustimmung der zuständigen Vermessungs- und Katasterbehörde (§ 12 Landesgesetz über das amtliche Vermessungswesen)

Hergestellt durch das Vermessungs- und Katasteramt Ost-eifel-Hunsrück.





Basiskarte: Liegenschaftskarte der Vermessungs- und Katasterverwaltung. Die Geschossangaben entsprechen nicht der Definition Vollgeschoss nach Landesbauordnung. Vervielfältigungen für eigene, nicht gewerbliche Zwecke zugelassen. Vervielfältigungen für andere Zwecke, Veröffentlichungen oder deren Weitergabe an Dritte nur mit Genehmigung.

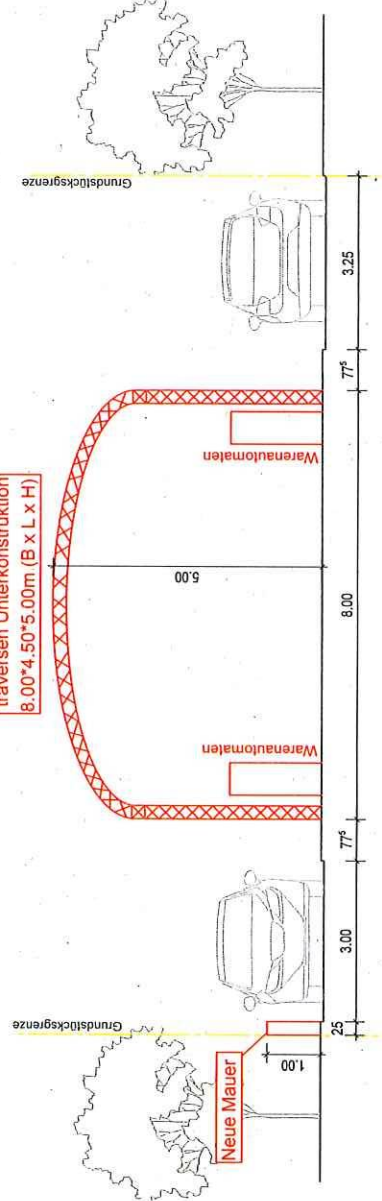




**LEGENDE**

Alle Maße sind vor Baubeginn örtlich und rechnerisch zu prüfen.  
Für die Richtigkeit haftet der Unternehmer.

i		
h		
g		
f		
e		
d		
c		
b		
a		
Index	Gegenstand der Änderung	Datum
		Gez.



Bauherr

Projektnummer 2020.000	Projekt 2020.000 Bäckerei Errichtung eines Verkaufstandortes für die Bäckerei Alsbach	Index -/-
Plannummer	Inhalt Ansicht	Status Bauvoranfrage
Maßstab 1:100	Datum 25.08.2021	Bearbeitung
Architekt	Bauherr	

