






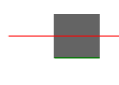




## Strategische Lärmkartierung Stufe IV Ballungsraum Koblenz

### Verkehrslärm

Darstellung des kartierten Straßennetzes  
Gesamtstadt

Bearbeiter: t.klein, b.junge  
Datum: 30.06.2022

### Zeichenerklärung

-  Hauptgebäude
-  Nebengebäude
-  Schule
-  Krankenhaus
-  Hochschule/BBS
-  Straße
-  Knotenpunkt
-  Tunnelöffnung
-  Lärmschutzwand
-  Stadtteil
-  Stadtgrenze

A0, Maßstab 1:20.000



Abbildung A01